


GUÍA  
INFORMATIVA

# A PESCA CONTINENTAL EN GALICIA 2024



XUNTA  
DE GALICIA

GUÍA INFORMATIVA  
**A PESCA CONTINENTAL  
EN GALICIA 2024**





## XUNTA DE GALICIA

Vicepresidencia segunda e Consellería de Medio Ambiente, Territorio e Vivenda

ORDE do 29 de xaneiro de 2024 pola que se establecen as normas de pesca nas augas continentais da Comunidade Autónoma de Galicia durante a tempada de 2024 (DOG nº 36, do 20/02/2024)

Depósito Legal: C 259-2022



# INDICE

Principais novidades da tempada de pesca.....	5
Autorizacións para a pesca en augas continentais.....	5
Tipos e importes dos permisos, licenzas e recargas de pesca.....	6
Modalidades de pesca.....	7
Especies vedadas.....	7
Horarios de pesca.....	7
Períodos hábiles.....	8
Xornadas hábiles.....	8
Dimensións mínimas e cotas de captura.....	9
Engados.....	10
Principais masas de auga salmoneiras.....	11
Principais masas de auga de reo.....	12
Diferenzas entre as crías de salmón e troita.....	15
Diferenzas entre reos e salmóns.....	16
Masas de auga de montaña.....	17
Masas de auga con dimensión mínima da troita de 21 cm e cota de captura de 4 exemplares por persoa e xornada.....	17
Dimensións mínimas dos anzois para a pesca con engado natural.....	17
Réxime especial de encoros.....	18
Normativa por provincias.....	19
Mapa da provincia da Coruña.....	20
Coutos da provincia da Coruña.....	22
Tramos libres de pesca sen morte da provincia da Coruña.....	25
Masas de auga vedadas da provincia da Coruña.....	26
Mapa da provincia de Lugo.....	29
Coutos da provincia de Lugo.....	30
Tramos libres de pesca sen morte da provincia de Lugo.....	37
Masas de auga vedadas da provincia de Lugo.....	39
Mapa da provincia de Ourense.....	44
Coutos da provincia de Ourense.....	46
Tramos libres de pesca sen morte da provincia de Ourense.....	47
Masas de auga vedadas da provincia de Ourense.....	49
Mapa da provincia de Pontevedra.....	52
Coutos da provincia de Pontevedra.....	54
Tramos libres de pesca sen morte da provincia de Pontevedra.....	59
Masas de auga vedadas da provincia de Pontevedra.....	60
Edicto 02/2023, pesca no Tramo internacional do río Miño.....	64-66
O problema das especies exóticas invasoras.....	67
Limpeza e desinfección do equipo de pesca.....	67

## Principais novidades da tempada de pesca

- » Supresión da doazón de salmóns capturados no río Ulla.
- » Nos tramos de pesca sen morte poderán empregarse todo tipo de engados artificiais cun só anzol sen arponciño.
- » Novos tramos libres de pesca sen morte no río Eume e lago das Pontes, na provincia da Coruña.
- » Modificacións nos límites do couto de TRABA, no río Traba, e do tramo libre de pesca sen morte no mesmo río, na provincia da Coruña.
- » Apertura dos coutos de UMA, AS NEVES e FRAGOSO, tramo 3, que estiveran vedados durante varios anos, na provincia de Pontevedra.

## Autorizacións para a pesca en augas continentais

**SALMÓN OU REO:** Licenza de pesca continental + recarga de reo e salmón.

**TROITA E DEMAIS ESPECIES:** Licenza de pesca continental.

### **PESCA A FLOTE:**

1. autorización para a navegación do organismo de conca.
2. licenza de pesca continental + recarga de pesca a flote + licenza de embarcación.

### **COUTOS DE PESCA:**

Salmón ou reo: licenza de pesca continental + recarga + permiso de pesca.

Troita: licenza de pesca continental + permiso de pesca.

### **ZONAS DE DESEMBOCADURA:**

**Saboga:** licenza de pesca continental.

**Especies de esteiro:** licenza de pesca continental ou licenza de pesca marítima.

**Salmónidos:** non se permite a súa captura

## Tipos e importes dos permisos, licenzas e recargas de pesca

PERMISOS DE PESCA	
Código común para todos os permisos: 35.14.02	
Tipo	Importe
Permiso de primeira categoría, válido para a pesca do salmón e demais especies	13,00 €
Permiso de segunda categoría, válido para a pesca do reo e demais especies agás salmón	8,00 €
Permiso de terceira categoría, válido para a pesca da troita e demais especies agás salmón e reo	4,00 €
Permiso de cuarta categoría, válido para a pesca de ciprínidos e demais especies agás salmónidos	2,00 €
Permiso de pesca intensiva	6,00 €
Permiso de pesca sen morte(*)	2,00 €

(\*) O permiso de pesca sen morte é gratuito para persoas menores de idade

CÓDIGOS LICENZAS E IMPORTES			
Clave	Clase	Tipo	Importe
30.14.01	A	Españois, estranxeiros residentes e cidadáns U.E. maiores de 18 anos e menores de 65 (validez por un ano)	20,35 €
30.14.02	A-1	Españois, estranxeiros residentes e cidadáns U.E. maiores de 18 anos e menores de 65 (validez por 15 días)	3,18 €
	A-2	Españois, estranxeiros residentes e cidadáns U.E. maiores de 18 anos e menores de 65 (validez por dous anos)	30,90 €
30.14.03	B	Estranxeiros non residentes	40,61 €
30.14.04	B-1	Estranxeiros non residentes (15 días)	4,08 €
30.14.08	E	Especial para embarcacións e artefactos flotantes	15,25 €

LICENZAS GRATUÍTAS	
Clase	Tipo
C	Españois, estranxeiros residentes e cidadáns U.E. menores de 18 anos ou maiores de 65
C-1	Españois, estranxeiros residentes e cidadáns U.E. menores de 18 anos ou maiores de 65 (15 días)

CÓDIGO DE RECARGAS			
Clave	Clase	Tipo	Importe
30.14.09	Recarga	Para pesca de reo e salmón	6,36 €
30.14.10	Recarga	Para pesca a flote	3,18 €

LICENZA INTERAUTONÓMICA DE PESCA EN AUGAS CONTINENTAIS		
Clave	Concepto	Importe
30.14.11	Licenza única interautonómica en materia de pesca continental (inclúe as recargas de reo-salmón e de pesca a flote e mais a licenza de embarcación)	25,00 €

## Modalidades de pesca

Como regra xeral e para todas as especies, só se autoriza a pesca con cana.

Para a pesca en tramos de ríos só se permite o emprego dunha cana por persoa e dunha sacadeira ou un lazo como elemento auxiliar.

Nas zonas de desembocadura e nos encoros que se relacionan nos anexos VII e VIII da Orde do 29/01/2024 autorízase o emprego de dúas canas desde a beira e a unha distancia máxima do pescador ou pescadora de tres metros.

Prohíbese o aparello coñecido como «de ninfa» e calquera outro semellante (que estea composto por máis dunha ninfa ou perdigón), lastrado no seu extremo e que arrastre polo fondo.

### PESCA A FLOTE:

- Só se poderá pescar desde embarcacións ou artefactos aboiantes nas zonas de desembocadura e naquelas masas de auga expresamente autorizadas.
- Só se poderá empregar unha cana por persoa, autorizándose un máximo de tres canas por embarcación aínda que o número de persoas embarcadas sexa maior.

### PESCA SEN MORTE:

- Autorízanse todos os engados artificiais cun só anzol e sen arponciño, e queda prohibido para todos os efectos o engado natural.
- Todas as capturas deberán ser devoltas á auga inmediatamente despois da súa extracción.
- Non se poderá ter ningún peixe, aínda que fose pescado noutro tramo.

## Especies vedadas

Védanse en todas as masas de auga as seguintes especies: cangrexo de río (*Austropotamobius pallipes pallipes*), reñosa (*Achondrostoma arcasii*), espiñento (*Gasterosteus gymnurus*), sábalo (*Alosa alosa*) e anguía (*Anguilla anguilla*).

## Horarios de pesca

Só se poderá practicar a pesca no período comprendido entre unha hora antes da saída do sol e unha hora despois do solpor. As horas oficiais serán as publicadas na páxina web de Meteogalicia (<http://www.meteogalicia.es/web/prediccion/orto/ortolindex.action>), tomando como referencia a localidade máis próxima ao punto onde se estea pescando.

Dez minutos antes do comezo e dez minutos despois da finalización da xornada de pesca todos os aparellos e engados deberán estar recollidos e, se é o caso, as canas pregadas.

## Períodos hábiles

ESPECIE	PERIODOS HÁBILES
Salmón	1 maio-31 xullo no coutos da Frieira
	1 maio-30 xuño nos coutos de Pontevea, Santeles, Sinde, Ximonde, A Pontenova (lotes 1, 2 e 3), Betanzos, Celeiro e Salmeán
	1 maio-30 xuño nos tramos compartidos do río Eo
Reo	1 maio-31 xullo con carácter xeral
	1 maio-31 xullo nos tramos compartidos do río Eo
	Prorrógase o remate ata o 31 de agosto nos coutos de Ponte Arnelas, Pontevea, Santeles, Sinde e Ximonde.
	Prorrógase o remate ata o 30 de setembro no resto de coutos do art. 2.1. da Orde do 29/01/2024
Troita	17 marzo-31 xullo con carácter xeral
	1 maio-31 xullo nos tramos compartidos do río Eo
	Demórase o comezo ata o 1 de maio nas augas salmoneiras, nas de reo e nas masas de auga de montaña
	Prorrógase o remate ata o 30 de setembro nos coutos de pesca intensiva, coutos e tramos libres de pesca sen morte e coutos con convenio, na modalidade de pesca sen morte e nos termos recollidos no artigo 16 da Orde do 29/01/2024
Ciprínidos e perca americana	17 marzo-31 xullo con carácter xeral
	1 maio-31 xullo nas augas salmoneiras, nas de reo e nas masas de auga de montaña
	Todo o ano nos encoros do Anexo VIII da Orde do 29/01/2024
Saboga	1 maio-9 xuño no tramo do río Ulla dende a presa de Couso ata a desembocadura
Especies de esteiro	Todo o ano nas zonas de desembocadura

## Xornadas hábiles

Con carácter xeral declárase o luns como inhábil para a pesca, agás festivos nacionais ou autonómicos.

Os xoves serán hábiles unicamente para a modalidade de pesca sen morte en todas as masas de auga, agás festivos nacionais ou autonómicos, que serán hábiles segundo a modalidade de pesca autorizada en cada masa de auga.

Nos coutos de salmón de Betanzos e A Frieira, e nos coutos de pesca intensiva da Ulloa e do Carballiño (tramo 2), serán inhábiles os xoves a todos os efectos, agás festivos nacionais ou autonómicos.



No tramos dos ríos Eo e Navia compartidos con Asturias serán inhábiles os luns e mais os xoves, agás festivos nacionais.

Nas zonas de desembocadura (anexo I da Lei 2/2021, do 8 de xaneiro, de pesca continental de Galicia) e mais nos encoros en que se autoriza a pesca de ciprínidos autóctonos durante todo o ano (anexo VIII da Orde do 29/01/2024) serán hábiles todos os días da semana para a captura de especies distintas dos salmónidos, sen obriga de practicar a pesca sen morte en ningún caso.

## Dimensións mínimas e cotas de captura

ESPECIE	DIMENSIÓN MÍNIMAS	COTAS DE CAPTURA (pezas por persoa e día)	MASAS DE AUGA
Salmón	40 cm	Unha	Todas as autorizadas
		Cotas anuais de captura: 5 no río Mandeo, 15 no río Masma, 8 no río Miño, 10 no couto de Salmeán e 15 no río Ulla. No resto dos coutos autorizados no río Eo non se establece cota anual de captura.	
Reo	35 cm	Dúas	Con carácter xeral
	25 cm	Dúas	Tramos compartidos do río Eo
Troita	25 cm	Catro	Tramos compartidos do río Eo
	23 cm	Tres	Encoros dos anexos VII e VIII da Orde do 29/01/2024
	21 cm	Catro	Tramos de crecemento rápido do anexo VI da Orde do 29/01/2024
	19 cm	Seis	Outras
Barbo	18 cm	Sen cota	Todas as autorizadas
Saboga	30 cm	Cinco	Tramo do río Ulla autorizado
Especies de esteiro	As establecidas nas normas de pesca marítima	5 kg para o total de pezas capturadas, podendo non computarse o peso dunha peza, e con só una peza que exceda o tope de peso establecido.	Zonas de desembocadura



## Engados

ESPECIE	ENGADOS AUTORIZADOS	EXCEPCIÓNS
Salmón	<b>Artificiais:</b> mosca artificial, culleriña e peixes artificiais ou semellantes	No tramo compartido do Eo, desde o 1 de xuño prohibécese a culleriña, o devón e mais os peixes artificiais e semellantes, e a partir do 16 de xuño, só mosca artificial
	<b>Naturais:</b> miñoca e quisquilla, só con anzóis de dimensións maiores ou iguais ás que se sinalan no anexo I da Orde do 29/01/2024	
Reo e troita	<b>Artificiais:</b> mosca artificial, culleriña, risco e peixes artificiais ou semellantes	Nas masas de auga salmoneiras, a culleriña terá un tamaño máximo de 6,5 cm medidos entre a argola superior e a curvatura do anzol. No tramo compartido do Eo rexerán as mesmas excepcións que para o salmón.
	<b>Naturais:</b> todos, agás todo tipo de ovas de peixes e o peixe natural. Só poderán empregarse con anzóis de dimensións maiores ou iguais ás que se sinalan no anexo I da Orde do 29/01/2024	Prohibidos os engados naturais nas masas de auga salmoneiras e, a partir do 1 de xullo, nas masas de auga do anexo IX da Orde do 29/01/2024
Ciprínidos autóctonos	<b>Artificiais:</b> mosca artificial, culleriña e peixes artificiais	Con carácter xeral prohibécese aqueles engados e tamaños de anzol prohibidos para salmón, reo ou troita na mesma masa de auga e no mesmo período
	<b>Naturais:</b> todos, agás todo tipo de ovas de peixes e o peixe natural. Só poderán empregarse con anzóis de dimensións maiores ou iguais ás que se sinalan no anexo I da Orde do 29/01/2024	
Perca americana común	Peixes artificiais, «streamers», «poppers», «plugs» e «vinilos».	Autorizados fóra da tempada hábil de salmónidos
Especies de esteiro	Xorra ou becho de mar ( <i>Nereis sp.</i> ), pulga de mar, miolo de pan, quisquilla, mosca artificial cun anzol e sen arponciño, peixes artificiais e engados de materiais plásticos ou semellantes («vinilos»).	

## Principais masas de auga salmoneiras<sup>(1)</sup>

RÍO	LÍMITE SUPERIOR	LÍMITE INFERIOR	KM
Anllóns	A Ponte Cardezo (Cabana de Bergantiños; 511.933, 4.786.072)	Canteira de Santa Mariña (Cabana de Bergantiños e Ponteceso; 508.727, 4.786.968), límite superior da zona de desembocadura	9,4
da Balsa	Ponte da Balsa (Cabana de Bergantiños; 506.697, 4.782.849)	Desembocadura no Anllóns (Cabana de Bergantiños; 508.195, 4.785.721)	5,5
de Cundíns	Ponte do Muíño Novo (Cabana de Bergantiños; 508.658, 4.782.730)	Desembocadura no Anllóns (Cabana de Bergantiños; 508.785, 4.785.021)	2,9
Deza	Presa de Saidres (Silleda e Vila de Cruces; 562.901, 4.733.038)	Desembocadura no Ulla (Silleda e Vila de Cruces; 553.372, 4.737.034)	18
Eo	Pasarela da Volta da Teixeira (Ribeira de Piquín; 645.719, 4.787.713), límite superior do cousto de Vilarmide	Ponte do ferrocarril Ferrol-Gijón (Ribadeo e Asturias; 657.546, 4.815.196), límite superior da zona de desembocadura	52
Landro	Presa do Salto do Can (Ouro e Viveiro; 613.226, 4.828.579)	A Ponte de Portochao (Viveiro; 611.959, 4.832.569), límite inferior do cousto de Viveiro e superior da zona de desembocadura	7,5
Lañas	Salto natural de Fao (Touro; 558.876, 4.744.642)	Desembocadura no Ulla (Touro; 560.231, 4.742.449)	3,1
Lérez	Presa de Dorna (Cerdedo-Cotobade e Campo Lameiro; 544.148, 4.707.908)	Ponte do ferrocarril Vigo-A Coruña en Monte Porreiro (Pontevedra; 530.147, 4.699.369), límite superior da zona de desembocadura	27
Liñares	Presa da minicentral denominada Salto da Devesa (A Estrada; 543.422, 4.729.582), límite inferior do cousto de Ponte Liñares	Desembocadura no Ulla (A Estrada; 543.351, 4.732.461)	4,9
Mandeo	O Inferniño (Aranga e Irixoa; 573.815, 4.788.692)	A Ponte Vella de Betanzos (564.178, 4.792.367), límite superior da zona de desembocadura	15
Masma	A Ponte de Viloualle (Mondoñedo; 632.940, 4.813.819), límite superior do cousto de Mondoñedo	A Ponte da Espiñeira na estrada N-462 (Barreiros e Foz; 639.862, 4.822.235), límite superior da zona de desembocadura	23
Mera	A Presa de Pita (Cerdido e Ortigueira; 588.609, 4.828.615)	Lugar de Castro-Areira (Ortigueira; 588.228, 4.835.964), límite superior da zona de desembocadura	11
de Oca	Presa da piscifactoría (A Estrada; 548.778, 4.732.623)	Desembocadura no Ulla (A Estrada; 547.622, 4.733.669)	2,3
Ouro	Pasarela de Valmaior (Foz; 631.895, 4.825.619), límite superior do cousto de Foz	Ponte de Fazouro (Foz; 636.549, 4.827.851), límite inferior do cousto de Foz e superior da zona de desembocadura	8,4
da Pulgueira	Ponte da Pulgueira (Ortigueira; 590.563, 4.828.046)	Desembocadura no Mera (Ortigueira; 588.879, 4.828.931)	2,6
Sor	Afluente Panda ou Río das Forxas (Mañón e O Vicedo; 604.041, 4.836.501), límite superior do cousto de Ribeiras	Souto da Ribeira (Mañón e O Vicedo; 604.925, 4.840.394), límite superior da zona de desembocadura	13

RÍO	LÍMITE SUPERIOR	LÍMITE INFERIOR	KM
Tea	Lugar de Foxaco (Mondariz; 546.369, 4.676.888), límite superior do couto de Mondariz	Desembocadura no Miño (Salvaterra de Miño; 539.083, 4.658.406)	29
Ulla	Presa do Salto nº 2 ou Salto de Touro (Touro e Vila de Cruces; 561.982, 4.742.084)	A Ponte de Catoira (Catoira e Rianxo; 522.405, 4.724.994), límite superior da zona de desembocadura	74
Valga	Fervenza de Raxoi ou de Pedrafita (Valga; 530.623, 4.725.620)	Desembocadura no Ulla (Valga; 527.045, 4.729.577)	8,5
Veá	Ponte Poceños (A Estrada; 537.913, 4.732.299)	Desembocadura no Ulla (A Estrada; 538.198, 4.733.372)	1,9
Xabriña	Área recreativa de San Pedro (Mondariz e Mondariz-Balneario; 544.585, 4.674.756)	Desembocadura no Tea (Mondariz e Mondariz-Balneario; 543.845, 4.675.289)	1,3

(1) Inclúese o último quilómetro de todos os afluentes existentes no tramo fluvial.

## Principais masas de auga de reo

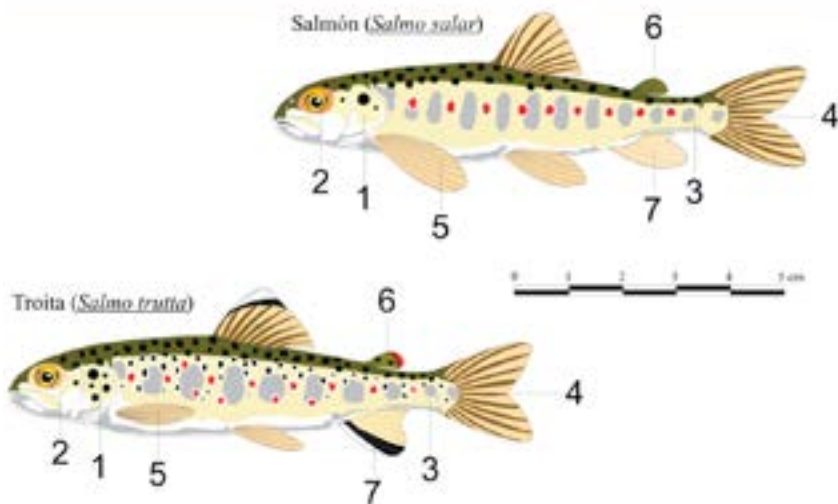
RÍO	LÍMITE SUPERIOR	LÍMITE INFERIOR	KM	OBSERV.
Almofrei	Fervenza de Portamuíño (Pontevedra; 535.319, 4.698.263), límite inferior do tramo 1 do couto de Portamuíño	1 km augas arriba da desembocadura no Lérez (Pontevedra; 534.163, 4.698.607)	2,8	Afluentes 1 km
Alvedosa	Nacemento (Pazos de Borbén)	Desembocadura na ría de Vigo (Redondela; 532.077, 4.681.766)	6,8	Afluentes 1 km
Baleo	Nacemento (Ortigueira)	Ponte do ferrocarril (Ortigueira; 595.677, 4.838.965), límite superior da zona de desembocadura	21	Afluentes 1 km
da Balsa	Nacemento (Zas)	Ponte da Balsa (Cabana de Bergantiños; 506.697, 4.782.849)	5,9	Afluentes, incluídos os tramos superiores dos afluentes das augas salmoneiras
Baxoi	Xunta dos ríos Vilariño e Anduriña (Vilarmarior; 570.832, 4.801.978)	Ponte do ferrocarril (Miño; 564.494, 4.800.502), límite superior da zona de desembocadura	8,3	Afluentes 1 km
Belelle	A Fervenza do Belelle (Fene e Neda; 571.062, 4.814.718)	Lugar de Subarriños (Neda; 568.375, 4.817.138), límite superior da zona de desembocadura	5,4	Afluentes 1 km
Coroño	Nacemento (Boiro)	Desembocadura no mar (Boiro; 508.140, 4.720.847)	9,8	Afluentes 1 km
de Cundíns	Nacemento (Cabana de Bergantiños)	Ponte do Muíño Novo (Cabana de Bergantiños; 508.658, 4.782.730)	11	Afluentes, incluídos os tramos superiores dos afluentes das augas salmoneiras
Donas	Nacemento (Negreira)	Desembocadura no esteiro do Tambre (Outes; 510.545, 4.741.804)	19	Afluentes 1 km
Espasante ou Callobre	Nacemento (Ortigueira)	Desembocadura no mar (Ortigueira; 596.099, 4.841.048)	12	Afluentes 1 km
do Esteiro	Nacemento (Ortigueira)	Desembocadura no mar (Mañón e Ortigueira; 602.637, 4.844.818)	11	Afluentes 1 km

RÍO	LÍMITE SUPERIOR	LÍMITE INFERIOR	KM	OBSERV.
Eume	Presa do encoro do Eume (As Pontes de García Rodríguez e Monfero; 580.042, 4.806.545)	Fronte ao km 5 da estrada Pontedeume-A.Alameda (Cabanas e Pontedeume; 570.672, 4.808.399), límite inferior do couro de Ombre e superior da zona de desembocadura	13	Afluentes
da Furnia	Pontillón augas arriba do cemiterio de Amorín (Tomiño; 525.581, 4.649.970)	Desembocadura no Miño (Tomiño; 525.731, 4.648.833)	1,7	Afluentes 1 km
Gafos	Xunta dos ríos Tomeza e do Marco (Pontevedra; 530.017, 4.696.133)	Desembocadura no Lérez (Pontevedra; 528.638, 4.697.405)	2,6	Afluentes 1 km
Galdo ou de Bravos	Pontiga da Baralla (Viveiro; 611.518, 4.831.563)	Desembocadura no Landro (Viveiro; 612.777, 4.832.193)	1,7	Afluentes 1 km
da Grandá ou da Gándara	Desembocadura do Río de Rons (Pontevedra; 528.817, 4.701.751)	Desembocadura no Lérez (Pontevedra; 529.007, 4.698.383)	3,8	Afluentes 1 km
Grande	A Presa da Furaqueira ou de Castro Buxán (Vimianzo; 495.183, 4.776.685)	Ponte da Ponte do Porto (Camariñas; 490.629, 4.776.137), límite inferior do couro da Ponte do Porto e superior da zona de desembocadura	8,0	Afluentes
do Hospital da Briña	Presa da área recreativa da Pedra (Tomiño; 522.729, 4.649.537)	Desembocadura no Miño (Tomiño; 523.608, 4.647.803)	2,5	Afluentes 1 km
Lambre	Ponte de Moreira (Irixoa; 572.310, 4.796.741)	Ponte do Porco (Miño e Paderne; 564.764, 4.798.352), límite inferior do couro de Lambre e superior da zona de desembocadura	10,8	Afluentes
Loureiro	A Ponte de Galea (Viveiro; 615.066, 4.830.070)	Desembocadura no Landro (Viveiro; 613.734, 4.830.232)	1,6	Afluentes 1 km
Louro	Ponte de Valo, na estrada PO-331 (O Porriño; 531.030, 4.667.878), límite inferior do tramo 1 do couro do Porriño-Mos	Desembocadura no Miño (Tui; 530.443, 4.655.459)	16	Afluentes 1 km
das Maceiras	Nacemento (Redondela)	Desembocadura no Alvedosa (Redondela; 532.087, 4.681.135)	7,2	Afluentes 1 km
Maior	Nacemento (Ortigueira)	Muíño de mareas de Pol (Ortigueira; 592.956, 4.835.821), límite superior da zona de desembocadura	10	Afluentes 1 km
Mendo	Ponte dos Cabalos (Coiros e Oza-Cesuras; 567.461, 4.786.546)	Xunta co Mandeo (Betanzos; 563.880, 4.792.734)	11	Afluentes 1 km
Mera	Xunta do Rego dos Carrís co Rego do Soutochao, augas abaixo da Ponte do Soutochao (As Pontes de García Rodríguez, As Somozas e Ortigueira; 592.274, 4.823.276)	A Presa de Pita (Cerdido e Ortigueira; 588.609, 4.828.615)	16	Afluentes, incluídos os tramos superiores dos afluentes das augas salmoneiras
Mero	Presa de Cecebre (Cambre; 556.964, 4.792.411)	100 m augas abaixo da antiga presa da Barcala, final do tramo canalizado (Cambre e Culleredo; 552.264, 4.795.520), límite superior da zona de desembocadura	10	Afluentes 1 km
das Mestas e Porto do Cabo	Ponte da estrada AC-102 en Pontellas (Cedeira e Cerdido; 578.950, 4.830.537) e nacemento do Porto do Cabo (Moeche)	A Ponte Vella (Cedeira e Valdoviño; 576.753, 4.831.744), límite superior da zona de desembocadura	17	Afluentes 1 km
Miñor	Fervenza da Torre de Chain (Gondomar; 521.445, 4.661.724), límite superior do couro de Gondomar	A Ponte da Xunqueira (Gondomar e Nigrán; 516.583, 4.662.424), límite inferior do couro de Gondomar e superior da zona de desembocadura	7,4	Afluentes 1 km




RÍO	LÍMITE SUPERIOR	LÍMITE INFERIOR	KM	OBSERV.
Oitavén	Presa do encoro de Eiras (Fornelos de Montes e Ponte Caldelas; 542.003, 4.688.394)	Desembocadura no Verdugo (Soutomaior; 536.325, 4.688.182)	8,0	Afluentes 1 km
de Pedrafigueira	Nacemento (Carnota)	Desembocadura no mar (Carnota; 491.486, 4.742.956)	6,0	Afluentes
do Pego	Ponte Tomiñesa, na estrada local que sae de Tomiño cara ao Torneiro (Tomiño; 520.356, 4.648.378)	Desembocadura no Miño (Tomiño; 521.029, 4.646.174)	3,1	Afluentes 1 km
da Pulgueira	Nacemento (Ortigueira)	Ponte da Pulgueira (Ortigueira; 590.563, 4.828.046)	12	Afluentes, incluídos os tramos superiores dos afluentes das augas salmoneiras
de Rois, Baleirón ou Liñares	Presa da praia fluvial de Seira (Rois; 527.245, 4.735.324), límite superior do tramo 2 do couro de Rois	Desembocadura no Sar (Rois; 527.934, 4.735.054), límite inferior do tramo 2 do couro de Rois	0,98	
Sar	Presa do Muíño de Cuncheiro (Padrón e Rois; 528.067, 4.735.275)	Desembocadura no Ulla (Padrón; 526.986, 4.729.751), límite inferior do couro de Padrón	6,7	Afluentes 1 km
Sófora	A Ponte da Parcelaria (Lousame e Rois; 518.097, 4.736.392), límite superior do couro de Traba	Muíños de Pedrachán (Noia; 509.594, 4.736.775), límite superior da zona de desembocadura	15	Afluentes 1 km
Sor	Nacemento (As Pontes de García Rodríguez e Muras)	Aflente Panda ou Río das Forxas (Mañón e O Vicedo; 604.041, 4.836.501), límite superior do couro de Ribeiras	43	Afluentes, incluídos os tramos superiores dos afluentes das augas salmoneiras
Tambre	Presa do encoro de Barrié de la Maza (Brión e Negreira; 516.542, 4.745.819), límite superior do couro de Noia	Desembocadura do Regato de Castro (Noia e Outes; 511.700, 4.741.099), límite inferior do couro de Noia e superior da zona de desembocadura	8,8	Afluentes
Tamuxe	Ponte Urgal, na estrada provincial que sae do Rosal cara a Valdemínotos (O Rosal; 514.169, 4.642.386)	Desembocadura no Miño (O Rosal, 514.322, 4.640.008)	3,8	Afluentes 1 km
Te	Nacemento (Dodro)	Desembocadura no mar (Rianxo; 515.149, 4.723.463)	12	Afluentes 1 km
Tines	Ponte San Paio (Mazaricos e Outes; 504.622, 4.748.073), límite superior do couro de Outes	Peirao do Conchido (Outes; 507.880, 4.742.849), límite inferior do couro de Outes e superior da zona de desembocadura	7,8	Afluentes 1 km
Tollo	Ponte da estrada PO-552 (O Rosal e Tomiño; 517.878, 4.643.163)	Desembocadura no Miño (O Rosal e Tomiño; 518.603, 4.641.728)	2,7	Afluentes 1 km
Uma	Nacemento (A Cañiza)	1 km augas arriba da desembocadura no Tea (Ponteareas; 540.922, 4.667.570)	17	Afluentes 1 km
Umia	Fervenza de Segade (Caldas de Reis; 530.984, 4.717.115), límite superior do tramo 1 do couro de Caldas de Reis	Ponte Estacas (Cambados e Ribadumia; 518.301, 4.705.546)	24	Afluentes 1 km
Vadebois	Nacemento (Carnota)	Desembocadura no mar (Carnota; 491.383, 4.743.663)	6,3	Afluentes
Verdugo	Presa da central do Inferno (Ponte Caldelas; 537.199, 4.690.234)	Carballeira dos Franceses, no lugar de Comboa, na marxe dereita, e O Cafexo na marxe esquerda (Pontevedra e Soutomaior; 534.138, 4.687.996), límite superior da zona de desembocadura	5,4	Afluentes 1 km

RÍO	LÍMITE SUPERIOR	LÍMITE INFERIOR	KM	OBSERV.
Xuvia	Nacemento (As Somozas)	A Ponte de Xuvia, na estrada AC-862 (Narón e Neda; 568.587, 4.818.551), límite inferior do couro de Xuvia e superior da zona de desembocadura	38	Afluentes



## Diferenzas entre as crías de salmón e troita

CARACTERÍSTICAS	PINTO DE SALMÓN	CRÍA DE TROITA OU REO
<b>Aspecto Xeral</b>	Corpo máis estilizado, cabeza pequena e apuntada.	Corpo robusto, cabeza relativamente grande e redondeada.
<b>Cor</b>	Pouco variable. De 10 a 12 marcas como impresións dixitais, espaciadas e definidas, perpendiculares á liña lateral.	Moi variable. De 8 a 11 "impresións dixitais".
<b>Pintas</b>	Negras ou escuras non oceladas. As vermellas sin halo ou débil, moi escasas por debaixo da liña lateral.	Negras ou escuras moi numerosas, con frecuencia oceladas. As vermellas moi numerosas, rodeadas de un halo esbrancuzado e ben distribuídas polas bandas.
<b>Cabeza (1)</b>	De 1 a 3 pintas negras no opérculo.	Pintas numerosas no opérculo.
<b>Boca (2)</b>	O maxilar non alcanza o extremo posterior do ollo.	O maxilar alcanza ou supera o extremo posterior do ollo.
<b>Pedúnculo caudal (4)</b>	Fino.	Groso.
<b>Cola (3)</b>	Escote moi marcado.	Escote pouco marcado.
<b>Aletas pectorais (5)</b>	Longas, esténdense cara ó comezo da dorsal.	Relativamente curtas, non se estenden ata o comezo da dorsal.
<b>Aleta adiposa (6)</b>	Cores escuras.	Cores avermelladas e con frecuencia con pintas vermellas.
<b>Aleta anal (7)</b>	Branca ou amarelada.	Borde anterior branco seguido dunha franxa escura.



## Diferenzas entre reos e salmóns

CARACTERÍSTICA	SALMÓN	REO
<b>Aspecto xeral</b>	Aspecto xeral estilizado, coa cabeza pequena.	Aspecto xeral mais robusto, coa cabeza grande.
<b>Maxilar (1)</b>	O borde posterior do maxilar habitualmente non supera unha vertical imaxinaria que pase polo diámetro posterior do ollo.	O borde posterior do maxilar supera lixeiramente a dita vertical.
<b>Aleta caudal (2)</b>	O apéndice caudal é estreito e os bordes exteriores da aleta están moi engrosados, de modo que o salmón agárrase con certa facilidade pola cola. O borde distal da aleta caudal estendida en repouso é cóncavo.	O apéndice caudal é grosso, sen os bordes exteriores da aleta engrosados, de modo que o peixe tende a escorregar cando se colle pola cola. O borde distal da aleta caudal estendida en repouso é recto o incluso convexo.
<b>Pintas (3)</b>	Negras ou escuras non oceladas, moitas veces en forma de aspa. Xeralmente moi poucas pintas por debaixo da liña lateral.	Negras ou escuras numerosas, con frecuencia oceladas en claro e ben distribuídas polas bandas.
<b>Escamas (4)</b>	Mais grandes e numerosas. Cóntanse entre 9-13 (usualmente 11) entre a aleta adiposa e a liña lateral.	Escamas mais pequenas. Cóntanse 13-16 (usualmente 14) entre a aleta adiposa e a liña lateral.




## Masas de auga de montaña

Nas masas de auga de montaña, delimitadas no anexo V da Orde do 29/01/2024, aprázase o comezo da tempada da troita ata o 1 de maio.

## Masas de auga con dimensión mínima da troita de 21 cm e cota de captura de 4 exemplares por persoa e xornada

As masas de auga con dimensión mínima da troita de 21 centímetros e cota de captura de 4 exemplares por persoa e xornada, indícanse no Anexo VI da Orde do 29/01/2024, sen prexuízo da normativa específica para os coutos, os vedados e réximes especiais.

## Dimensións mínimas dos anzois para a pesca con engado natural



## Réxime especial de encoros

### Non autorizados todo o ano

Os encoros nos que non se autoriza a pesca todo o ano, e para os que se detalla a súa normativa específica no Anexo VII da Orde do 29/01/2024, son os seguintes:

Genza, Eume, A Ribeira, As Forcadas, A Castellana, Meicende, Grandas de Salime, San Cosmade ou de Vilasenián, Pontillón do Castro, Beche, Salas, San Xoán de Fecha, Brandariz, Castrelo, A Fervenza, A Ponte Olveira, Santa Uxía e Santa Baia.

### Autorizados todo o ano

Os encoros nos que se autoriza a pesca todo o ano, e para os que se detalla a súa normativa específica no artigo 4 e no Anexo VIII da Orde do 29/01/2024, son os seguintes:

Albarellos, O Vao, Montefurado, As Portas, As Conchas, Lindoso, Cachamuíña, Vilasouto, A Hedrada, Cecebre, Belesar, Castrelo de Miño, A Frieira, Os Peares, Velle, Chandrexa de Queixa, As Guístolas, Eiras, Vilagudín, Sabón ou de Rosadoiro, Pumares, San Martiño, San Pedro, Santiago, Santo Estevo, Sequeiros, Barrié de la Maza, Portodemouros, Touro, Prada e Zamáns

### Autorizados para perca americana común e carpa

Conforme o disposto no artigo 9 da Orde do 29/01/2024, autorízase a captura de perca americana común e carpa nas seguintes masas de auga:

- Encoros de Zamáns, O Vao, Montefurado, As Portas, As Conchas, Lindoso, Vilasouto, A Hedrada, Cecebre, Belesar, Castrelo de Miño, Cachamuíña, A Frieira, Os Peares, Velle, Pumares, San Martiño, San Pedro, Santiago, Santo Estevo, Sequeiros, Leboreiro e Portodemouros.
- Tramos fluviais dos ríos Miño e Sil comprendidos entre os encoros sinalados no punto anterior. O período hábil de cada tramo será o establecido na normativa xeral ou nos réximes especiais do anexo XIII da Orde do 29/01/2024.

### Autorizados para cangrexo vermello americano e cangrexo sinal

Conforme o disposto no artigo 9 da Orde do 29/01/2024, autorízase a captura de cangrexo vermello americano e cangrexo sinal nas seguintes masas de auga:

- Encoros de Sabón, As Forcadas, Cecebre, Belesar e Os Peares.
- Encoro da Fervenza e tramo do río Xallas augas abaixo da presa de Ventín: do 17 de marzo ao 30 de setembro.
- Ríos Sil e Bibei.

- Ríos da Furnia, do Hospital da Briña e do Pego (afluentes do Baixo Miño) augas abaixo da estrada PO-552 (Vigo-Tui) en todos os casos.
- Canles e pozas da antiga lagoa de Antela, pozas dos Milagres (concello de Maceda), pozas de Rioseco (concello de Paderne de Allariz), pozas de Niñodagua (concello de Xunqueira de Espadanedo) e coiñais de Oímbra (concello de Oímbra).

## Tramos de encoros para a pesca con *asticot*

Conforme o disposto no artigo 4 e no anexo X da Orde do 29/01/2024, en determinados tramos de encoros autorízase a captura de ciprínidos con *asticot* sen limitacións no tamaño dos anzois.

## Normativa por provincias

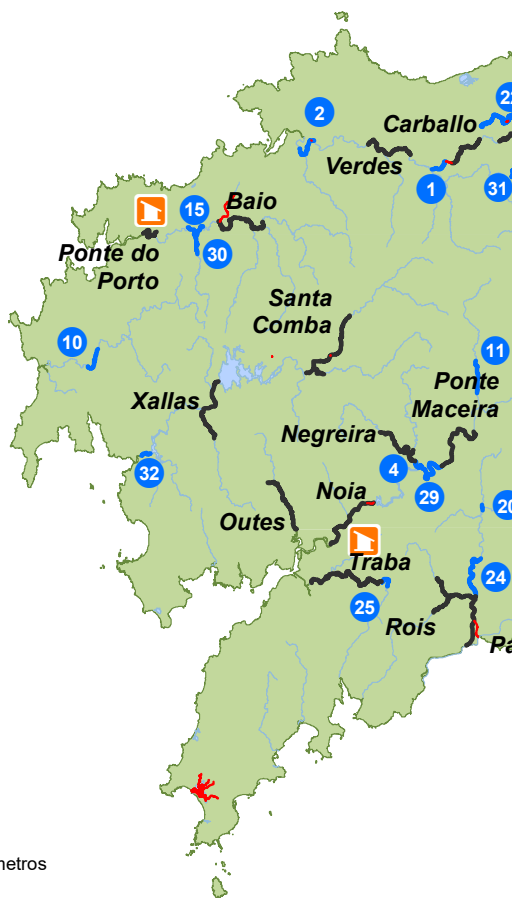
A continuación, se relacionan unhas táboas que inclúen información sobre os coutos de pesca, os tramos fluviais libres nos que unicamente poderá practicarse a modalidade de pesca sen morte, e os tramos vedados de cada provincia. Ademais, engádese un mapa provincial no que aparece a ubicación destes tramos e a situación aproximada dos centros de precintaxe e guiado de salmón e reo, no seu caso.

En primeiro lugar, atópanse os cadros cos coutos de pesca e as súas normas básicas de funcionamento. Neles, na columna titulada «km», figura a lonxitude aproximada do tramo expresada en quilómetros. Na columna titulada «Cat.», figura a categoría dos permisos de pesca, tendo en conta que nun mesmo couto ou tramo, os permisos de inferior categoría só se expiden no caso de veda da especie principal. Na columna titulada «cm troita» figura a dimensión mínima da troita que rexerá no couto, expresada en centímetros e a columna “Nº” indica a cota de captura de troitas por persoa e xornada. As columnas “L” e “F” recollen o número de permisos do couto en xornadas laborables ou festivas respectivamente.

A continuación, inclúense a relación dos tramos libres de pesca sen morte de cada provincia, indicándose os novos tramos respecto á tempada anterior.





Por último, aparecen as táboas cos tramos fluviais de cada provincia que permanecerán vedados durante toda a tempada de pesca. Lembre que a declaración dunha masa de auga como vedada, prevalece fronte a calquera outra; isto é, a masa de auga considerárase vedada para todos os efectos. Nestas táboas, na columna titulada «Obs.», o texto «Afluentes» indica que a veda esténdese a todos os afluentes existentes no tramo.

# A Coruña



0 5 10 20  
quilómetros



- |   |                               |
|---|-------------------------------|
|  | Centro de precintaxe e guiado |
|  | Vedado                        |
|  | Couto de pesca                |
|  | Tramo libre sen morte         |

# Coutos da provincia da Coruña

RÍO	COUTO	LÍMITE SUPERIOR	LÍMITE INFERIOR	KM	CAT.	CM	Nº	L	F
Anllóns	<b>A Laracha</b>	Ponte do Formigueiro (A Laracha; 533.499, 4.787.723)	Ponte do Porto Pereiro (A Laracha; 530.739, 4.786.492)	4,3	Troita	19	6	4	8
	CASAS EXPEDIDORAS:	Bar O Estanco.	Cancelo, 91.	Cabo Vilaño.	A Laracha.	981 605 228			
Anllóns	<b>Carballo</b>	Km 28 da estrada xeral A Coruña-Fisterra (Carballo; 528.493, 4.786.753)	Ponte Lagoa (Carballo; 525.399, 4.784.069)	5,9	Troita	19	6	6	12
Anllóns	<b>Verdes</b>	Presa do Muíño do Reigoso (Carballo e Coristanco; 520.722, 4.785.000)	A Ponte Nova da Pontedona (Coristanco e Ponteceso; 515.916, 4.786.136)	7,1	Troita	21	4	8	20
	CASAS EXPEDIDORAS:	Bar Fergo.	Cances.	Carballo.	981 703 382				
		Tasca A Pataca.	Rúa Muíño, 26.	Coristanco.	981 733 130				
de Barcala e de Albariña	<b>Negreira</b>								
	Tramo 1 (Barcala)	A Ponte de Rial (Negreira; 517.283, 4.753.763)	Ponte Vilachán ou A Ponte de Cotón (Negreira; 521.227, 4.750.504)	8,3	Troita	19	6	16	16
	Tramo 2 (Albariña)	Ponte Triáns (Negreira; 521.008, 4.751.739)	Xunta co Barcala (Negreira; 520.532, 4.751.143)	0,9					
CASAS EXPEDIDORAS:	Café Bar El Nuevo Celta.	Camiño Vello, 6.	Negreira.	981 885 061					
Castro	<b>Naraio</b>	A Ponte de Pielas (San Sadurniño; 574.310, 4.815.947)	A Ponte da Coveluda (Neda; 573.398, 4.817.583)	3,8	Pesca sen morte			6	6
Deo	<b>Vilarraso</b>	Ponte Cencasas (Curtis; 576.869, 4.778.319)	Desembocadura no Mandeo, na Ponte da Castellana (Aranga e Curtis; 579.924, 4.781.798)	6,4	Troita	19	6	6	12
	CASAS EXPEDIDORAS:	Casa Solme.	Lugar da Castellana, 9.	Aranga.	686 101 766				
Eume	<b>As Pontes</b>	Presa do encoro da Ribeira (As Pontes de García Rodríguez; 594.675, 4.812.428)	Presa da Fábrica (As Pontes de García Rodríguez; 592.196, 4.810.643)	3,8	Troita	19	6	7	19
	CASAS EXPEDIDORAS:	Bar Las Torres.	Avenida de Galicia, 5.	As Pontes .	981 440 911				
Eume	<b>Ombre</b>	Barreira de retención de Caaveiro (A Capela e Monfero; 575.814, 4.807.118)	Fronte ao km 5 da estrada Pontedeume-A Alameda (Cabanas e Pontedeume; 570.672, 4.808.399)	7,6	Reo	21	4	30	30
	CASAS EXPEDIDORAS:	Restaurante Los Molinos.	Nogueirosa.	Pontedeume .	981 430 916				
Furelos	<b>Furelos</b>	A Ponte da Fraga (Toques; 583.345, 4.756.949)	Ponte Romana de Furelos (Melide; 581.728, 4.751.120)	8,3	Troita	19	6	6	15
	CASAS EXPEDIDORAS:	Churrería O Burato.	Cantón de San Roque, 8.	Melide.	981 505 417				
Grande	<b>Baio</b>	A Ponte Lodoso (Zas; 504.057, 4.777.434)	A Ponte de Vadalama (Vimianzo; 499.069, 4.777.477)	9,0	Troita	19	6	7	16
Grande e Regato Cruz de Canle	<b>A Ponte do Porto</b>								
	Tramo 1 (Cruz de Canle)	Central eléctrica de Carantoña (Vimianzo; 492.125, 4.776.347)	Desembocadura no Río Grande (Vimianzo; 491.797, 4.775.909)	0,7	Reo	21	3	10	10
	Tramo 2 (Grande)	Desembocadura do Regato Cruz de Canle (Vimianzo; 491.797, 4.775.909)	Ponte da Ponte do Porto (Camarinas; 490.629, 4.776.137)	2,5					
CASAS EXPEDIDORAS:	Bar O Cabazo.	A Ponte do Porto.	Camarinas.	981 730 090					

RÍO	COUTO	LÍMITE SUPERIOR	LÍMITE INFERIOR	KM	CAT.	CM	Nº	L	F
Iso	<b>Arzúa</b>	Ponte de Castromil (Arzúa; 570.394, 4.756.647)	Ponte Nova de Lema (Arzúa; 569.990, 4.751.808)	9,2	Troita	19	6	6	15
	CASAS EXPEDIDORAS:	Café Bar O Carballo.	Portela - Castañeda.	Arzúa.	981 500 400				
Lambre	<b>Lambre</b>	Central eléctrica de Goimil (Irixa e Vilarmoiar; 569.663, 4.796.246)	Ponte do Porco (Miño e Paderne; 564.764, 4.798.352)	6,5	Reo	21	4	20	30
	CASAS EXPEDIDORAS:	Bar Avenida.	A Carreira, 16.	Miño.	981 782 024				
Lengüelle	<b>Boicalvo</b>	Desembocadura do Regato Lodeiro (Cerceda; 541.715, 4.776.419)	Desembocadura do Río Biduido (Tordoia; 542.223, 4.770.372)	8,8	Troita	19	6	7	19
Mandeo	<b>Aranga</b>	Desembocadura do Río Cambás (Aranga; 580.382, 4.786.315)	Desembocadura do Rego do Porto (Aranga e Irixa; 575.092, 4.789.017)	8,8	Troita	19	6	5	10
Mandeo	<b>Betanzos</b>	O Inferniño (Aranga e Irixa; 573.815, 4.788.692)	Desembocadura do Regato de Meizoso (Coiros e Paderne; 567.079, 4.791.590)	11,0	Salmón e reo	21	4	30	30
	CASAS EXPEDIDORAS:	La Casona de Betanzos.	Queirís, 60.	Coiros.	881 017 685 / 655 178 384				
		O Caserío de Tión.	Os Chas, 5.	Coiros.	981 970 541				
Mera	<b>Noval</b>	Ponte da Cardeal (Cerdido e Ortigueira; 588.109, 4.829.549)	A Ponte de Mera (Ortigueira; 588.159, 4.835.739)	8,7	Reo	19	6	7	10
Mero	<b>Cecebre</b>								
	Tramo 1	A Ponte de Limiñón (Abegondo; 561.365, 4.788.023)	Presas do Muíño de Macenda (Abegondo e Betanzos; 560.131, 4.790.146)	4,0	Troita	21	4	4	10
	CASAS EXPEDIDORAS:	Taberna García.	Montellos, 32.	Betanzos.	981 771 748				
	Tramo 2	Ponte Galifeiros (Cambre; 556.666, 4.792.503)	Rego do Piñeiro (Cambre; 554.845, 4.792.975)	2,4	Pesca sen morte			5	5
	CASAS EXPEDIDORAS:	Casa Alfredo.	Canal, 23.	Cecebre. Cambre.	981 676 065				
	Tramo 3	Rego do Piñeiro (Cambre; 554.845, 4.792.975)	Presas da Telva (Cambre; 552.036, 4.794.238)	5,7	Troita	21	4	4	10
	CASAS EXPEDIDORAS:	Casa Alfredo.	Canal, 23.	Cecebre. Cambre.	981 676 065				
Rois, Baleirón ou Liñares e Rego de Buxán	<b>Rois</b>								
	Tramo 1 (Rois)	Desembocadura do Rego do Ribeiroiro no Río Baleirón (Rois; 523.664, 4.737.286)	Presas da praia fluvial de Seira (Rois; 527.245, 4.735.324)	5,5	Troita	19	6	8	14
	Tramo 2 (Rois)	Presas da praia fluvial de Seira (Rois; 527.245, 4.735.324)	Desembocadura no Sar (Rois; 527.934, 4.735.054)	1,0					
	Tramo 3 (Buxán)	Desembocadura do Rego do Vispeiro (Rois; 523.278, 4.733.437)	Xunta co Rois (Rois; 525.116, 4.735.191)	3,2					
Sar	<b>Padrón</b>								
	Tramo 1	Presas do Muíño de Cuncheiro (Padrón e Rois; 528.067, 4.735.275)	Ponte do Carme (Padrón; 527.661, 4.731.890)	4,2	Reo	21	4	12	15
	Tramo 2	Ponte do Carme (Padrón; 527.661, 4.731.890)	Desembocadura no Ulla (Dodro e Padrón; 526.986, 4.729.751)	2,5	Pesca sen morte			10	10



RÍO	COUTO	LÍMITE SUPERIOR	LÍMITE INFERIOR	KM	CAT.	CM	Nº	L	F
Sóñora	<b>Traba</b>	A Ponte de Servia (Lousame; 517.432, 4.736.921)	Muíños de Pedrachán (Noia; 509.594, 4.736.775)	12,7	Reo	21	4	9	21
	CASAS EXPEDIDORAS:		Náutica Andrade Mar S.L.. Malecón de Gasset, 5.	Noia.	981 821 087				
Sor	<b>Ribeiras</b>	Afluente Panda ou Río das Forxas (Mañón e O Vicedo; 604.041, 4.836.501)	Ponte das Ribeiras do Sor (Mañón; 603.881, 4.838.914)	10,5	Reo	19	6	25	25
Sor	<b>Segade</b>	Desembocadura do Regato do Rosario (Mañón e Oúrol; 602.437, 4.828.484)	Muíño de Cubelas (Mañón e O Vicedo; 603.544, 4.832.601)	8,3	Reo	19	6	25	25
	CASAS EXPEDIDORAS:		Bar Las Torres. Avenida de Galicia, 5.	As Pontes.	981 440 911				
Tambre	<b>A Ponte Maceira</b>	Ponte da Ribeira, Muíño de Portochán (A Baña e Ames; 527.814, 4.753.841)	A Ponte Nova, cola do encoro de Barrié de la Maza (Ames e Negreira; 524.230, 4.749.931)	9,0	Pesca intensiva	19	6	75	75
	CASAS EXPEDIDORAS:		Café Bar El Nuevo Celta. Camiño Vello, 6.	Negreira.	981 885 061				
		Café Bar Troitosende. Troitosende. A Baña.		981 882 664					
		Taberna da Tapia. Tapia. Ames.		981 882 700					
Tambre	<b>Chaián</b>	Muíños da Pena do Gato (Santiago e Trazo; 539.583, 4.757.224)	A Ponte Albar (Santiago e Trazo; 535.984, 4.756.636)	7,9	Troita	21	4	25	45
	CASAS EXPEDIDORAS:		Bar Estanco Noia. Estación, 7 – Berdiá.	Santiago de Compostela.	619 303 579				
Tambre	<b>Noia</b>	Presa do encoro de Barrié de la Maza (Brión e Negreira; 516.542, 4.745.819)	Desembocadura do Regato de Castro (Noia e Outes; 511.700, 4.741.099)	8,8	Reo	21	4	30	40
	CASAS EXPEDIDORAS:		Café Bar Suso. A Ponte Nafonso. Noia.	685 922 241					
		Náutica Andrade Mar S.L.. Malecón de Gasset, 5.		Noia. 981 821 087					
Tambre	<b>Ponte Castro</b>	Pasos de Mezonzo (Boimorto e Vilasantar; 568.884, 4.766.421)	Ponte As Vegas (Mesía e Vilasantar; 566.249, 4.764.405)	8,5	Troita	19	6	14	38
	CASAS EXPEDIDORAS:		Café Bar Bobby. Campo do Rosario, 6.	Boimorto.	981 516 100				
Tambre	<b>Sigüeiro</b>								
	Tramo 1	Caroliño de Arriba (O Pino e Oroso; 551.175, 4.757.211)	Presa de Chan de Castro (Oroso e Santiago; 546.540, 4.757.545)	8,4	Troita	21	4	21	36
	Tramo 2	A Ponte de Sigüeiro, na estrada A Coruña-Santiago (Oroso e Santiago; 545.209, 4.757.166)	Desembocadura do Lengüelle (Oroso e Santiago; 543.293, 4.758.417)	2,4					
	CASAS EXPEDIDORAS:		Cafetería Cortés. Avenida Grabanxa, 5.	Sigüeiro. Oroso.	981 691 762				
Tines	<b>Outes</b>	Ponte San Paio (Mazaricos e Outes; 504.622, 4.748.073)	Peirao do Conchido, enseada de Langaño (Outes; 507.880, 4.742.849)	7,8	Troita	19	6	13	28
	CASAS EXPEDIDORAS:		Náutica Andrade Mar S.L.. Malecón de Gasset, 5.	Noia.	981 821 087				
Xallas e Abuín	<b>Santa Comba</b>								
	Tramo 1 (Xallas)	Presa da Xesteira (Santa Comba; 513.864, 4.766.862)	A Ponte de Truebe (Santa Comba; 508.984, 4.760.398)	9,9	Troita	19	6	7	22
	Tramo 2 (Abuín)	Ponte Pereira (Santa Comba; 510.990, 4.760.276)	Xunta co Xallas (Santa Comba; 509.788, 4.760.873)	2,0					



RÍO	COUTO	LÍMITE SUPERIOR	LÍMITE INFERIOR	KM	CAT.	CM	Nº	L	F
Xallas e Beba	<b>Xallas</b>								
	Tramo 1 (Xallas)	Presa do encoro da Fervenza (Dumbria e Mazaricos; 499.079, 4.759.463)	Xunta do Beba (Dumbria e Mazaricos; 497.201, 4.755.988)	5,2	Pesca sen morte			10	10
	Tramo 2 (Beba)	A Ponte Nova (Mazaricos; 498.599, 4.753.067)	Xunta co Xallas (Mazaricos; 497.201, 4.755.988)	3,8					
CASAS EXPEDIDORAS:		Café Bar Higinio.	Olveira s/n. Dumbria.	669	533	261			
Xuvia	<b>San Sadurniño</b>	A Ponte de Prospes (San Sadurniño; 576.857, 4.820.685)	Ponte Cornide (San Sadurniño; 574.457, 4.820.365)	3,9	Pesca sen morte			10	10
	CASAS EXPEDIDORAS:		Parrillada Riboira. Riboria - Lamas. San Sadurniño.	981	490	157			
Xuvia	<b>Xuvia</b>	Ponte Doso (Narón; 572.098, 4.819.208)	A Ponte de Xuvia, na estrada AC-862 (Narón e Neda; 568.587, 4.818.551)	6,4	Reo	21	4	20	30
	CASAS EXPEDIDORAS:		Cerveceria O Paseo. Estrada de Castela, 976. Mesón Ourra. Avenida do Xuvia, 29. Neda.	Narón.	611	794	540	616 021 344 / 626 628 504	

## Tramos libres de pesca sen morte da provincia da Coruña




COD.	RÍO	LÍMITE SUPERIOR	LÍMITE INFERIOR	KM
1	Anllóns	Pasarela da área recreativa da estación de autobuses (Carballo; 524.685, 4.784.241)	Desembocadura do Río de Rosende (Carballo; 523.089, 4.783.378)	2,4
2	Anllóns	Central de Caldas (Ponteceso; 509.841, 4.786.604)	Desembocadura do Rego da Balsa (Cabana de Bergantiños e Ponteceso; 508.195, 4.785.721)	3,6
3	Anllóns	Ponte dos Muíños de Abaixo (A Laracha; 536.579, 4.787.840)	Ponte dos Lameiros, 700 m augas arriba da área recreativa de Gabenlle (A Laracha; 535.372, 4.787.705)	1,6
4	de Barcala	Límite inferior do tramo 1 do couto de Negreira	100 m augas abaixo da presa da Balsa de Patiño, situada na cola do encoro, no límite das augas altas (Negreira; 521.390, 4.749.842)	0,76
5	Barcés	Saída do Lago das Encrobas (Cerdeca; 547.843, 4.781.794)	A Ponte de Lavandeira ou Ponte de Herves (Carral; 551.043, 4.782.814)	6,2
6	Barcés	Lago das Encrobas		5,6
7	Bardoso	Nacemento (A Laracha)	Xunta do Rego dos Lameiros (A Laracha e Carballo; 532.969, 4.783.615)	7,4
8	Belelle	A Ponte Grande (Neda; 569.167, 4.817.277)	Desembocadura no mar (Neda; 567.818, 4.816.952)	1,5
9	De Casanova	Nacemento (Cerdeca)	Xunta co Río do Viso (A Laracha; 533.900, 4.781.940)	3,5
10	Castro	A Ponte de Salgueiros (Dumbria e Muxia; 485.491, 4.763.113)	A Ponte de Constante (Cee e Muxia; 484.369, 4.761.175)	3,0
11	Dubra	Ponte de Cornes (Val do Dubra; 528.066, 4.761.828)	A Ponte de Lesta (Val do Dubra; 528.186, 4.758.135)	3,9
12	Eume	Límite inferior do couto das Pontes	Cola do encoro do Eume, nas Painceiras (As Pontes de García Rodríguez e Xermade; 589.728, 4.805.380)	7,0

COD.	RÍO	LÍMITE SUPERIOR	LÍMITE INFERIOR	KM
<b>NOVO</b> 13	Eume	Límite da zona de reserva do parque natural (A Capela e Monfero; 576.572, 4.806.274)	Límite superior do couro de Ombre	1,2
14	Furelos	Muiño da Ferverza (Toques; 585.773, 4.760.868)	Límite superior do couro de Furelos	6,3
15	Grande	Minicentral de Gaioso (Vimianzo; 497.359, 4.776.871)	Ponte de pedra da Casa do Muiño (Vimianzo; 495.611, 4.776.800)	3,4
16	Iso	A Ponte Maroxo (Arzúa; 568.512, 4.750.591)	Muiño de Roque ou Muiño de Castrillón, na pasarela que atravesa o río (Arzúa; 568.055, 4.748.559)	3,0
17	Lengüelle	Xunta do Río Cabrón (Ordes, Oroso e Tordoia; 544.438, 4.764.856)	Desembocadura no Tambre (Oroso e Trazo; 543.293, 4.758.417)	8,1
18	Lengüelle	Límite inferior do couro de Boicalvo	Ponte da Pontraga (Ordes e Tordoia; 544.803, 4.766.932)	6,0
19	Mera	A Presa de Pita (Cerdido e Ortigueira; 588.609, 4.828.615)	Ponte da Cardeal (Cerdido e Ortigueira; 588.109, 4.829.549)	1,6
20	dos Pasos	Presa da canle de alevinaxe (Ames; 528.797, 4.745.565)	Desembocadura no Sar (Ames; 528.854, 4.744.954)	0,7
<b>NOVO</b> 21	Lago das Pontes	No contorno da desembocadura do río da Ponte da Pedra, entre os puntos con coordenadas $x=591.477$ , $y=4.812.188$ e $x=590.110$ , $y=4.812.989$ .		2,3
22	Quenxe ou do Vilán	Nacemento (A Laracha)	A Ponte Allán (A Laracha; 528.826, 4.788.114)	11
23	Samo	O Covelo (Oroso; 552.762, 4.763.700)	Ponte da Baiuca (Oroso; 552.825, 4.759.966)	5,5
24	Sar	Desembocadura do Rego do Manzanillo (Padrón e Rois; 528.675, 4.739.518)	Límite superior do tramo 1 do couro de Padrón	6,6
<b>NOVO</b> 25	Sóñora	A Ponte da Parcelaria (Lousame e Rois; 518.097, 4.736.392)	A Ponte de Servia (Lousame; 517.432, 4.736.921)	1,9
26	Sor	Xunta co Rego de Santar en Ambosores (Mañón, Oroul e Muras; 600.941, 4.823.402)	Límite superior do couro de Segade	10,4
27	Sor	Límite inferior do couro de Segade	Límite superior do couro de Ribeiras	9,2
28	Tambre	A Ponte de Brates (Boimorto e Frades; 565.232, 4.762.213)	A Ponte Carreira (Frades e O Pino; 560.890, 4.763.015)	7,3
29	Tambre	Límite inferior do couro da Ponte Maceira	Desembocadura do Río da Barcala (Brión e Negreira; 421.582, 4.749.741)	6,6
30	de Vimianzo	Ponte da estrada AC-432 na Ponterroda (Vimianzo; 496.724, 4.773.800)	Desembocadura no Río Grande (Vimianzo, 496.473, 4.775.810)	2,5
31	Do Viso	Nacemento (A Laracha)	Xunta co Río Bardoso (Carballo; 532.161, 4.783.219)	6,7
32	Xallas	Presa do encoro de Santa Uxía (Dumbria e Mazaricos; 491.439, 4.751.342)	Desembocadura na Ferverza do Ézaro (Carnota e Dumbria; 490.436, 4.751.120)	1,3

*O código corresponde ao que figura no mapa.*

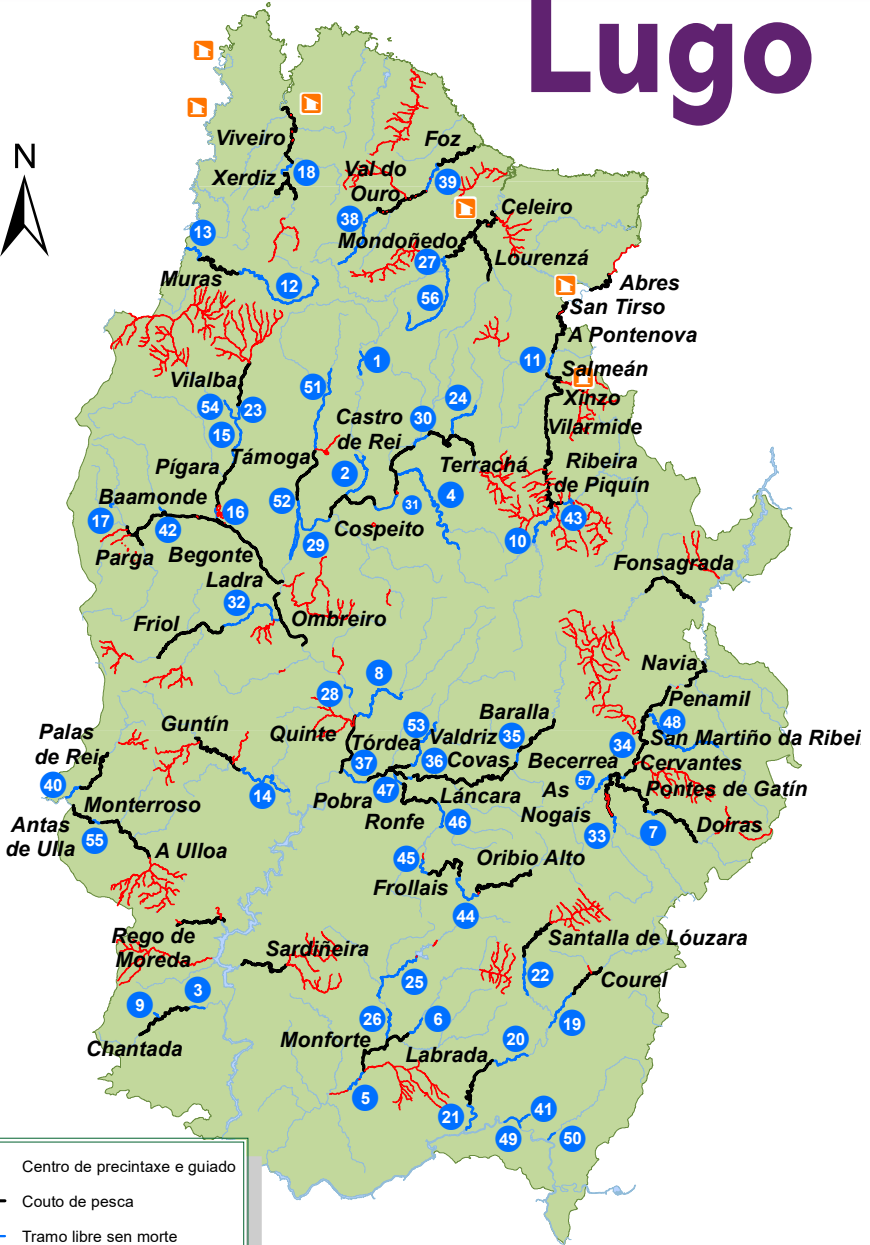
## Masas de auga vedadas da provincia da Coruña

MASA DE AUGA	LÍMITE SUPERIOR	LÍMITE INFERIOR	KM	OBSERV.
Río Anllóns	Ponte dos Lameiros, 700 m augas arriba da área recreativa de Gabenlle (A Laracha; 535.372, 4.787.705)	Ponte do Formigueiro (A Laracha; 533.499, 4.787.723)	3,0	
Río Anllóns	Ponte Lagoa (Carballo; 525.399, 4.784.069)	Pasarela da área recreativa da estación de autobuses (Carballo; 524.685, 4.784.241)	0,8	

MASA DE AUGA	LÍMITE SUPERIOR	LÍMITE INFERIOR	KM	OBSERV.
Río Anllóns	A Presa da Saimía (Ponteceso; 509.571, 4.786.590)	50 m augas abaixo da Presa da Saimía (Ponteceso; 509.527, 4.786.614)	0,05	
Río Bolaños ou Arteixo	A Ponte do Va (Arteixo; 540.137, 4.794.409)	Desembocadura (Arteixo; 539.535, 4.797.165)	3,3	Inclúe o afluente Candame
Río Cádavo	Ponte da estrada N-651 (Fene; 567.843, 4.813.814)	Desembocadura (Fene; 566.202, 4.813.610)	2,0	Afluentes
Rego do Campo e Rego do Brixeo	Nacemento (As Pontes de García Rodríguez)	Desembocadura (As Pontes de García Rodríguez; 592.388, 4.811.073)	4,3	
Encoro de Cecebre	Presa do Muíño de Macenda (Abegondo e Betanzos; 560.131, 4.790.146)	Liña recta imaxinaria que une Agrolongo coa beira oposta, atravesando a illa existente (Abegondo; marxe esquerda: 558.513, 4.791.750; marxe dereita: 558.642, 4.792.069)	4,8	
Encoro de Cecebre	Viaduto da autoestrada A-6 (Abegondo e Carral; 557.738, 4.788.689)	Liña recta imaxinaria, perpendicular á beira, que une o embarcadoro de Carril coa beira oposta (Abegondo; marxe esquerda: 557.947, 4.790.638; marxe dereita: 558.119, 4.790.752)	3,8	
Río Chamoselo	Nacemento (Xermade)	Desembocadura no Eume (As Pontes de García Rodríguez; 592.949, 4.810.866)	12	Afluentes
 Río Eume	Presa do encoro do Eume (As Pontes de García Rodríguez e Monfero; 580.042, 4.806.545)	Límite da zona de reserva do parque natural (A Capela e Monfero; 576.572, 4.806.274)	4,4	
Regato Frai Bermuz	A Ponte da Feira do Dez (Monfero; 585.362, 4.798.609)	Desembocadura no Eume (Monfero; 585.706, 4.800.495)	2,6	
 Río Furelos	Ponte Romana de Furelos, límite inferior do couto de Furelos (Melide; 581.728, 4.751.120)	Ponte de Portochao, na estrada que vai desde a AC-840 cara ao lugar de Piñor (Melide; 581.050, 4.749.858)	1,8	
 Pozo de Limideiro	Toda a superficie (Zas; 505.127, 4.762.245)		0,1 ha	
Río Mandeo	Desembocadura do Regato de Meizoso (Coirós e Paderne; 567.079, 4.791.590)	Desembocadura do Mendo (Betanzos; 563.880, 4.792.734)	4,5	
Río Mendo	Ponte da estrada N-VI (Betanzos; 563.985, 4.791.462)	Desembocadura no Mandeo (Betanzos; 563.880, 4.792.734)	1,6	Afluentes
Río Mera	A Ponte de Mera, límite inferior do couto de Noval (Ortigueira; 588.159, 4.835.739)	Límite da zona de desembocadura (Ortigueira; 588.228, 4.835.964)	0,3	
Río Mera (Rego dos Carrís)	Nacemento (As Pontes de García Rodríguez)	Xunta do Rego dos Carrís co Rego do Soutochao, augas abaixo da Ponte do Soutochao (As Pontes de García Rodríguez, As Somozas e Ortigueira; 592.274, 4.823.276)	6,8	Afluentes, incluído o Rego do Soutochao
Río Mercurín (Rego da Fraga)	Camiño entre Vilaverde e O Casal (Ordes; 547.663, 4.770.647)	Ponte da estrada N-550 (Ordes; 547.996, 4.768.927)	2,2	
Río Mero	Presa de Cecebre (Cambre; 556.964, 4.792.411)	Ponte Galiñeiros (Cambre; 556.666, 4.792.503)	0,34	
Río Mero	Presa da Telva, límite inferior do tramo 3 do couto de Cecebre (Cambre; 552.036, 4.794.238)	100 m augas abaixo da antiga presa da Barcala, final do tramo canalizado, límite superior da zona de desembocadura (Culleredo; 552.264, 4.795.520)	1,7	

MASA DE AUGA	LÍMITE SUPERIOR	LÍMITE INFERIOR	KM	OBSERV.
Río das Mestas	Nacemento (Cedeira e Cerdido)	Ponte de Arón (Cedeira e Cerdido; 581.189, 4.832.667)	5,0	Afluentes
Río Millares ou de Lamas	Nacemento (Sobrado)	Desembocadura no Rego Rodelo (Sobrado; 580.174, 4.765.168)	2,3	
Rego de Neiros	Nacemento (San Sadurniño)	Desembocadura no Castro, no couto de Naraío (San Sadurniño; 574.151, 4.816.050)	1,7	Afluentes
Ríos do Parque Natural de Corrubedo	Límites do Parque Natural (Ribeira)	Desembocadura (Ribeira; 496.097, 4.713.280)		
<b>MODIF</b> Lago das Pontes	Toda a superficie do lago agás no tramo libre de pesca sen morte (As Pontes de García Rodríguez)			
Río de Prados ou Vello	Nacemento (Narón)	Desembocadura no Xuvia (Narón; 569.077, 4.820.133)	4,7	Afluentes
Rego de Quenxe	Estrada AC-552, no tramo entre O Chamusco e A Telleira (A Laracha; 531.736, 4.788.831)	Ponte da estrada que vai da AC-552 cara á igrexa de Cabovilaño (A Laracha; 531.529, 4.788.685)	0,3	
Rego Rendal	Nacemento (Melide)	Desembocadura no Iso, no lugar de Ribadiso (Arzúa; 570.900, 4.753.792)	6,2	Afluentes
Rego Rodelo	Nacemento (Sobrado)	Desaguadoiro da Lagoa de Sobrado (Sobrado; 580.588, 4.765.431)	3,8	Afluentes e toda a superficie da lagoa
Río de Santa Lucía	Ponte da estrada AC-841 en Pontevea (Teo; 537.033, 4.734.733)	Desembocadura no Ulla (Teo; 536.493, 4.734.413)	1,3	
Río Sar	Inicio da canle de Padrón (Padrón; 527.905, 4.732.523)	Desembocadura da canle no Ulla (Padrón; 528.324, 4.730.664)	2,0	
Regato Segade ou dos Castros	Nacemento (Mañón)	Desembocadura no couto de Segade (Mañón; 602.196, 4.830.214)	8,8	Afluentes
Río das Somozas	Nacemento (As Somozas)	Ponte da estrada AC-110 (As Somozas; 585.338, 4.820.617)	6,0	Afluentes
Río Sor	Ponte das Ribeiras do Sor (Mañón; 603.881, 4.838.914)	Souto da Ribeira (Mañón e O Vicedo; 603.925, 4.840.394)	2,4	
Río Sor	Nacemento do Rego de Tras da Serra (As Pontes de García Rodríguez)	Desembocadura do Rego de Solloso, aproximadamente 50 m augas abaixo da Ponte de Ambosores (As Pontes de García Rodríguez, Mañón e Muras; 600.586, 4.823.214)	15	Afluentes, incluído o Rego de Solloso
Río Tambre	Presa do encoro de Barrié de la Maza, límite superior do couto de Noia (Brión e Negreira; 516.542, 4.745.819)	Desembocadura do Corzán (Brión e Negreira; 515.801, 4.745.736)	0,8	
Río de Va	Ponte da estrada DP-3501 (Fene; 565.262, 4.810.513)	Ponte da estrada AC-133 (Fene; 564.753, 4.811.528)	2,6	
<b>NOVO</b> Rego de Valdazón ou de Gundar	Ponte de Coéns (Laxe; 500.884, 4.780.564)	Desembocadura no río Grande (Vimianzo; 499.219, 4.777.435)	4,5	
Río Xallas	100 m augas arriba da Presa do Outeiro (Santa Comba; 511.757, 4.762.410)	A Presa do Outeiro (Santa Comba; 511.679, 4.762.349)	0,1	Incluída no couto de Xallas
Río Xuvia	Presa do Muíño de Xuvia (Narón e Neda; 568.564, 4.818.634)	Ponte peonil do albergue (Narón e Neda; 568.455, 4.818.306)	0,4	92m incluídos no couto de Xuvia

# Lugo



	Centro de precintaxe e guiado
	Couto de pesca
	Tramo libre sen morte
	Vedado



# Coutos da provincia de Lugo

RÍO	COUTO	LÍMITE SUPERIOR	LÍMITE INFERIOR	KM	CAT.	CM	Nº	L	F	
Asma	<b>Chantada</b>	A Ponte de Esmoriz (Carballedo e Chantada; 593.706, 4.714.228)	Presa da captación de auga para Chantada (Chantada; 599.964, 4.717.618)	10,9	Troita	19	6	17	17	
	CASAS EXPEDIDORAS:	Cafetería Manix.	Rúa Xoán XXIII. Chantada.	982 440 372						
Baos	<b>Lourenzá</b>	A Ponte de Camacho, en Pereiro (Lourenzá; 638.310, 4.810.797)	Desembocadura no Masma (Lourenzá; 636.430, 4.816.821)	8,9	Troita	19	6	20	20	
	CASAS EXPEDIDORAS:	Bar Aturuxo.	Praza Conde Santo nº 5. Lourenzá.	619 164 240						
Cancelada ou das Casas	<b>Doiras</b>	A Ponte de Doiras (Cervantes; 664.962, 4.738.950)	Ponte Cubelas (Cervantes; 659.722, 4.742.741)	9,7	Troita	19	6	5	5	
	CASAS EXPEDIDORAS:	Casa Alejandro.	Vilanova. Cervantes.	982 364 554						
Cancelada ou Cervantes	<b>As Pontes de Gatin</b>	A Ponte de Santa Xusta (Cervantes; 658.471, 4.742.812)	Desembocadura no Navia (Becerreá; 654.936, 4.747.181)	9,7	Pesca sen morte			3	3	
	CASAS EXPEDIDORAS:	Bar Baos.	Santo Tomé. Lourenzá.	982 146 032 / 605 285 696						
Cabe	<b>Monforte</b>	Ponte da estrada LU-652 (A Pobra do Brollón; 628.056, 4.714.355)	Presa do muíño do Club Fluvial (Monforte de Lemos; 622.459, 4.709.612)	11	Troita	21	4	16	16	
	CASAS EXPEDIDORAS:	Bar Restaurante Gloria.	Rúa Morín, 42. Monforte de Lemos.	982 401 572						
Eo	<b>A Pontenova</b>									
	Lote 1	Pasarela do Pico (A Pontenova; 646.638, 4.801.545)	A Penouta (A Pontenova; 647.065, 4.803.018)	1,8	Pesca sen morte			3	3	
	Lote 2	A Penouta (A Pontenova; 647.065, 4.803.018)	Ponte de Ervelle (A Pontenova; 647.935, 4.803.876)	1,7	Salmón e reo	25	4	3	3	
	Lote 3	Ponte de Ervelle (A Pontenova; 647.935, 4.803.876)	Ponte do Cairo (A Pontenova e Asturias; 648.187, 4.804.889)	1,5	Salmón e reo	25	4	3	3	
	Lote 4 (O Cairo)	Ponte do Cairo (A Pontenova e Asturias; 648.187, 4.804.889)	Regato de Vilaouruz (A Pontenova e Asturias; 647.523, 4.805.591)	1,7	Salmón e reo	25	4	3	3	
	Lote 5 (Pedrido)	Regato de Vilaouruz (A Pontenova e Asturias; 647.523, 4.805.591)	Presa do Pé da Viña (Trabada e Asturias; 647.333, 4.806.421)	1,6	Pesca sen morte			3	3	
Eo	<b>Abres</b>									
	Lote 4 (Reiboa)	Río Trabada (Trabada e Asturias; 651.362, 4.809.549)	Reiboa (Trabada e Asturias; 652.265, 4.809.852)	1,0	Salmón e reo	25	4	3	3	
	Lote 5 (Louside)	Reiboa (Trabada e Asturias; 652.265, 4.809.852)	Louside (Trabada e Asturias; 652.957, 4.810.137)	1,0	Salmón e reo	25	4	3	3	
	Lote 6 (Barcas)	Louside (Trabada e Asturias; 652.957, 4.810.137)	A Ponte da Ferrería (Trabada e Asturias; 653.447, 4.809.932)	0,6	Salmón e reo	25	4	3	3	
	Lote 7 (Carballón)	A Ponte da Ferrería (Trabada e Asturias; 653.447, 4.809.932)	Pena de Abraido (Trabada e Asturias; 653.404, 4.810.421)	0,8	Salmón e reo	25	4	3	3	
	Lote 8 (Pozón)	Pena de Abraido (Trabada e Asturias; 653.404, 4.810.421)	Antiga presa de Abres (Trabada e Asturias; 653.920, 4.810.785)	1,2	Salmón e reo	25	4	3	3	
	Lote 9 (Canaveiras)	Antiga presa de Abres (Trabada e Asturias; 653.920, 4.810.785)	Pozo de Fornacho (Trabada e Asturias; 653.756, 4.811.544)	0,9	Salmón e reo	25	4	3	3	

RÍO	COUTO	LÍMITE SUPERIOR	LÍMITE INFERIOR	KM	CAT.	CM	Nº	L	F
Eo	<b>Salmeán</b>								
	Lote 1	Presa de Xinzo (A Pontenova; 647.347, 4.798.134)	Presa de Losada (A Pontenova; 647.065, 4.798.290)	0,8	Salmón	21	4	3	3
	Lote 2	Presa de Losada (A Pontenova; 647.065, 4.798.290)	Pasarela do Refuxio (A Pontenova; 645.806, 4.798.779)	1,6	Pesca sen morte			3	3
Eo	<b>San Tirso</b>								
	Lote 1 (Piago Maior)	Presa do Pé da Viña (Trabada e Asturias; 647.333, 4.806.421)	Estreitos (Trabada e Asturias; 647.876, 4.806.815)	0,7	Tramo vedado				
	Lote 2 (Estreitos)	Estreitos (Trabada e Asturias; 647.876, 4.806.815)	Antiga ponte do ferrocarril (Trabada e Asturias; 648.161, 4.807.212)	1,2	Salmón e reo	25	4	3	3
Eo	Lote 3 (Louredal)	Antiga ponte do ferrocarril (Trabada e Asturias; 648.161, 4.807.212)	Pasarela da Volta (Asturias; 648.450, 4.807.767)	1,1	Salmón e reo	25	4	3	3
	<b>Vilarmide</b>	Pasarela da Volta da Teixeira (Ribeira de Piquín; 645.719, 4.787.713)	Ponte de Vilarmide (A Pontenova e Riotorto; 645.685, 4.792.916)	6,9	Troita	21	4	25	25
	CASAS EXPEDIDORAS:		Casa Horacio.	O Chao de Pousadoiro.	Ribeira de Piquín.	982 333 685			
Eo	<b>Xinzo</b>								
	Tramo 1	Ponte de Vilarmide (A Pontenova e Riotorto; 645.685, 4.792.916)	Ponte de Fondón (A Pontenova; 647.740, 4.796.532)	5,5	Reo	21	4	10	10
	Tramo 2	Ponte de Fondón (A Pontenova; 647.740, 4.796.532)	Presa de Xinzo (A Pontenova; 647.347, 4.798.134)	3,7	Pesca sen morte			2	2
Eo e Rodil	<b>Ribeira de Piquín</b>								
	Rodil	Presa do muíño de Andrés (Ribeira de Piquín; 647.736, 4.782.335)	Xunta co Eo (Ribeira de Piquín; 646.351, 4.781.706)	2,0	Pesca sen morte			5	5
	Eo	Xunta do Rodil (Ribeira de Piquín; 646.351, 4.781.706)	Pasarela da Volta da Teixeira (Ribeira de Piquín; 645.719, 4.787.713)	9,6	Troita	19	4	25	25
CASAS EXPEDIDORAS:		Casa Horacio.	O Chao de Pousadoiro.	Ribeira de Piquín.	982 333 685				
Eume	<b>Muras</b>	A Ponte de Saamil (Muras; 606.281, 4.811.612)	A Ponte de Casateita-O Batán (Muras; 601.308, 4.813.367)	9,7	Troita	17	6	8	8
	CASAS EXPEDIDORAS:		Café Bar Santi.	Unión Murense, 11.	Muras.	982 500 026			
Ferreira	<b>Guntín</b>								
	Tramo 1	A Ponte de Lousa, na pista de terra que sae de Carteira cara a Vila maior de Nebral (Palas de Rei; 600.867, 4.752.190)	Xunta do Rego da Pena da Hedra (Guntín; 603.211, 4.750.792)	5,5	Troita	19	6	7	7
	Tramo 2	Xunta do Rego da Pena da Hedra (Guntín; 603.211, 4.750.792)	Ponte cabo da piscifactoría do Ferreira (Guntín; 606.443, 4.748.116)	5,7	Pesca sen morte			3	3
CASAS EXPEDIDORAS:		Bar Stop.	Estrada de Santiago, 19.	Guntín.	982 320 017				
Ladra	<b>Begonte</b>	Ponte da estrada N-VI (Begonte; 603.606, 4.780.195)	Caneiro de toma de auga de Rábade e Outeiro de Rei (Outeiro de Rei; 610.549, 4.772.735)	11,1	Troita	21	4	35	35
	CASAS EXPEDIDORAS:		Café Bar Cereixo.	Praza Irmáns Souto Montenegro, 7.	Begonte.	982 396 300			



RÍO	COUTO	LÍMITE SUPERIOR	LÍMITE INFERIOR	KM	CAT.	CM	Nº	L	F	
Ladra	<b>Ladra</b>	Caneiro de toma de auga de Rábade e Outeiro de Rei (Outeiro de Rei; 610.549, 4.772.735)	Desembocadura no Miño (Outeiro de Rei; 612.024, 4.772.221)	1,8	Pesca sen morte			4	4	
	CASAS EXPEDIDORAS:	Bar Cruz.	Campo da Feira. Rábade.	694	462	461				
Ladra	<b>Pigara</b>	A Ponte de Rebordaos, Insua (Vilalba; 605.675, 4.787.222)	Muíño de Carballido (Begonte; 603.616, 4.781.843)	6,8	Troita	19	6	16	16	
	CASAS EXPEDIDORAS:	Casa Alejandro.	Insua. Vilalba.	982	511	355				
Landro	<b>Viveiro</b>									
	Lote 1	Presa do Salto do Can (Ouro e Viveiro; 613.226, 4.828.579)	A Presa de Chavín (Viveiro; 613.249, 4.829.776)	1,4	Reo	21	4	3	3	
	Lote 2	A Presa de Chavín (Viveiro; 613.249, 4.829.776)	Cruzamento da estrada a Valcarria (Viveiro; 613.520, 4.831.375)	2,9	Reo	21	4	3	3	
	Lote 3	Cruzamento da estrada a Valcarria (Viveiro; 613.520, 4.831.375)	A Ponte de Portochao (Viveiro; 611.959, 4.832.569)	3,4	Reo	21	4	3	3	
	Tramo 4	Desembocadura do Río das Balsadas (Ouro; 613.272, 4.825.812)	Presa do Salto do Can (Ouro e Viveiro; 613.226, 4.828.579)	3,9	Troita	21	4	10	10	
	CASAS EXPEDIDORAS:	Bar Rúa Nova.	Rúa Nova, 14.	Magazos. Viveiro.	610	938	249			
Landro e Xanceda	<b>Xerdiz</b>									
	Tramo 1 (Landro)	A Ponte da Ferraría (Ouro; 613.531, 4.821.159)	Presa de Piegalbo (Ouro; 612.221, 4.824.416)	5,2	Troita	19	6	10	10	
	Tramo 2 (Xanceda)	A Ponte Currás (Ouro; 611.534, 4.821.841)	Xunta co Landro (Ouro; 612.708, 4.823.565)	3,3						
	CASAS EXPEDIDORAS:	Taberna Xerdiz	A Igrexia s/n	Ouro	674	110	339			
Lor	<b>A Labrada</b>	Desembocadura do Regueiro de Loureiro en Paramedela (A Pobra do Brollón e Quiroga; 638.847, 4.710.967)	Ponte da estrada Monforte-Quiroga (N-120) inmediatamente augas arriba da piscifactoría (Quiroga; 635.893, 4.705.439)	9,5	Troita	21	4	21	21	
	CASAS EXPEDIDORAS:	Casa Pacita.	Barxa de Lor. A Pobra do Brollón.	982	430	008				
Lor	<b>Courel</b>	A Ponte de Esperante (Folgosos do Courel; 652.793, 4.722.815)	Desembocadura do Regato Ferreiros de Abaixo ou Rego da Veiga (Folgosos do Courel; 649.150, 4.719.491)	6,7	Troita	19	6	10	10	
	CASAS EXPEDIDORAS:	Bar Pombo.	Seoane do Courel s/n.	Folgosos do Courel.	982	433	075			
		Hostal-Mesón O Mirador.	Rúa Nova, 2.	Folgosos do Courel.	982	433	064			
Lóuzara	<b>Santalla de Lóuzara</b>	A Ponte da Retorta, na estrada entre Gundriz e Praducelo (Samos; 646.257, 4.728.654)	Ponte de Santalla de Abaixo, na estrada cara á igrexa (Samos; 642.855, 4.724.296)	10,0	Troita	19	6	10	10	
	CASAS EXPEDIDORAS:	Armería Alvaredo.	Rúa Pedro Saco 39.	Sarria.	982	535	211			
Madanela	<b>Vilalba</b>	A Ponte Nova en Lanzós (Vilalba; 607.801, 4.800.214)	Ponte cabo da Capela da Madanela (Vilalba; 606.252, 4.794.798)	6,9	Troita	19	6	6	6	
	CASAS EXPEDIDORAS:	Bar Playa.	Madanela s/n.	Vilalba.	982	511	926			



RÍO	COUTO	LÍMITE SUPERIOR	LÍMITE INFERIOR	KM	CAT.	CM	Nº	L	F
Masma	<b>Celeiro</b>								
	Lote 1	Ponte da Cazolga (Lourenzá; 636.991, 4.817.542)	Presa da central de Pozo do Capitán (Lourenzá; 638.368, 4.817.911)	3,6	Salmón e reo	21	4	3	3
	Lote 2	Presa da central de Pozo do Capitán (Lourenzá; 638.368, 4.817.911)	Presa Vella (Barreiros; 639.143, 4.818.591)	2,3	Salmón e reo	21	4	3	3
	Lote 3	Presa Vella (Barreiros; 639.143, 4.818.591)	Pozo do Pibidal (Barreiros; 638.816, 4.819.535)	1,8	Salmón e reo	21	4	3	3
Masma	<b>Mondoñedo</b>								
	Tramo 1	A Ponte de Vilolalle (Mondoñedo; 632.940, 4.813.819)	Desembocadura do Baos (Lourenzá; 636.430, 4.816.821)	8,2	Reo	21	4	20	20
	Tramo 2	Desembocadura do Baos (Lourenzá; 636.430, 4.816.821)	Ponte da Cazolga (Lourenzá; 636.991, 4.817.542)	0,96	Pescasen morte			3	3
CASAS EXPEDIDORAS:		Cafetería Morrigan. Travesía da Mariña 12. Lourenzá.			627 780 399				
Miño	<b>Castro de Rei</b>	Ponte de Outeiro (Castro de Rei; 628.807, 4.789.489)	Pontes de Quintela (Castro de Rei e Cospeito; 626.530, 4.783.496)	9,3	Troita	21	4	16	16
	CASAS EXPEDIDORAS:		Bar Beiramiño. Bar As Pontes.	Ponte de Xustás. Triabá. Castro de Rei.	Cospeito. 982504743 747 797 120				
Miño	<b>Cospeito</b>	Ponte de Xustás (Cospeito; 623.766, 4.782.108)	A Ponte Vilar (Castro de Rei e Cospeito; 618.057, 4.780.519)	9,9	Troita	21	4	35	35
	CASAS EXPEDIDORAS:		Bar As Pontes. Café Pemar. Bar Beiramiño.	Triabá. Castro de Rei. Ponte de Xustás. Cospeito.	747 797 120 679 080 488 982 504 743				
Miño	<b>Ombreiro</b>	A Presa de Plago (Outeiro de Rei; 611.559, 4.770.692)	Presa da Acea do Rei Chiquito (Lugo; 614.554, 4.764.094)	9,7	Troita	21	4	50	50
	CASAS EXPEDIDORAS:		Parrillada Ombreiro. Café Bar O Pozo.	Ponte, 3. Rúa Concello, 13. Ombreiro. Lugo. Outeiro de Rei.	982 249 258 982 393 092				
Miño	<b>Quinte</b>	Río Chamoso (Lugo e O Corgo; 621.286, 4.755.058)	Pontearas, entre as parroquias de Santo André da Ribeira e A Mota (Guntín e O Páramo; 619.375, 4.747.841)	8,7	Troita	21	4	50	50
	CASAS EXPEDIDORAS:		Taberna Areas.	A Pontenova. Guntín.	982 170 359				
Miño	<b>Terrachá</b>	A Ponte de Santadrao, na estrada que sae da LU-122 cara a Val de Duque (A Pastoriza; 636.531, 4.788.436)	A Ponte do Condado (Castro de Rei; 630.705, 4.791.044)	12,3	Troita	21	4	19	19
CASAS EXPEDIDORAS:		Bar Beiramiño.	Ponte de Xustás. Cospeito.	982 504 743					
Moreda	<b>Rego de Moreda</b>	Ponte da estrada LU-P-6005 entre Gondulfe e Pedrouzos (Taboada; 598.533, 4.728.219)	Ponte da pista forestal entre Ider e Vilar, aproximadamente 280 m augas arriba da central do Castelo (Taboada; 604.513, 4.728.791)	8,9	Troita	19	6	4	4

NOVO

RÍO	COUTO	LÍMITE SUPERIOR	LÍMITE INFERIOR	KM	CAT.	CM	Nº	L	F
Narla	<b>Friol</b>	Ponte da estrada que sae do Empalme, en Prado, cara ao Outeiro e A Castronela (Friol; 596.036, 4.762.534)	A Ponte de Cotá, na estrada que sae das Casas da Feira (estrada LU-234) cara a Cotá (Friol; 604.368, 4.766.459)	13,8	Troita	19	6	10	10
Navia	<b>As Nogais</b>	A Ponte da Ferrería (As Nogais; 654.090, 4.742.265)	Central eléctrica da Horta (Becerreá; 653.345, 4.745.121)	4,7	Couto vedado				
Navia	<b>Becerreá</b>	Central eléctrica da Horta (Becerreá; 653.345, 4.745.121)	As Pontes de Gatín, ponte da estrada Becerreá-Doiras (Becerreá; 655.154, 4.747.158)	6,1	Pesca sen morte			16	16
CASAS EXPEDIDORAS:		Hostal Ribera.	Avenida de Madrid 116.	Becerreá.	649 349 539				
Navia	<b>Cervantes</b>	A Ponte de Liber (Becerreá; 655.840, 4.747.464)	Ponte de San Martiño da Ribeira (Becerreá e Cervantes; 657.991, 4.750.974)	5,1	Troita	19	6	18	18
CASAS EXPEDIDORAS:		Bar Estanqueiro. Hostal Ribera.	San Román de Cervantes. Avenida de Madrid 116.	Cervantes.	982 364 546 Becerreá. 649 349 539				
Navia	<b>Navia</b>	Hortas das Veigas, enlace da estrada de Moia (Navia de Suarna; 663.564, 4.758.858)	Límite da Comunidade Autónoma de Galicia (Navia de Suarna; 665.764, 4.761.901)	5,7	Troita	21	4	12	12
CASAS EXPEDIDORAS:		Bar El Recreo.	Avenida dos Ancares, 42.	Navia de Suarna.	982 365 036				
Navia	<b>Penamil</b>	Desembocadura do Ser (Navia de Suarna; 658.663, 4.755.070)	Presa da central de Maseiriños (Navia de Suarna; 661.587, 4.758.694)	6,1	Troita	21	4	10	10
CASAS EXPEDIDORAS:		Bar Restaurante H-3.	Río Navia, 3.	Navia de Suarna.	982 365 113				
Navia	<b>San Martiño da Ribeira</b>	Ponte de San Martiño da Ribeira (Becerreá e Cervantes; 657.991, 4.750.974)	Desembocadura do Ser (Navia de Suarna; 658.663, 4.755.070)	7,2	Troita	21	4	16	16
CASAS EXPEDIDORAS:		Bar Estanqueiro. Hostal Ribera.	San Román de Cervantes. Avenida de Madrid 116.	Cervantes.	982 364 546 Becerreá. 649 349 539				
Neira	<b>Baralla</b>	A Ponte dos Mazos (Baralla; 646.758, 4.754.533)	Ponte da estrada N-VI (Baralla; 642.188, 4.750.500)	7,6	Troita	19	6	8	8
CASAS EXPEDIDORAS:		Cafetería Garrido.	Estrada N-VI.	Baralla.	982 363 394				
Neira	<b>Covas</b>	A Ponte de Santo Estevo (Baralla; 641.783, 4.749.015)	Pasarela de Carballal (Láncara; 635.799, 4.746.320)	10,2	Pesca sen morte			15	15
CASAS EXPEDIDORAS:		Cafetería Garrido.	Estrada N-VI.	Baralla.	982 363 394				
<b>Láncara</b>									
Neira	Tramo 1	Pasarela de Carballal (Láncara; 635.799, 4.746.320)	Presa do Muíño de Corveira (Láncara; 632.779, 4.747.386)	4,2	Pesca sen morte			8	8
Neira	Tramo 2	Presa do Muíño de Corveira (Láncara; 632.779, 4.747.386)	A Ponte de Marzán (Láncara; 628.729, 4.747.297)	5,6	Troita	21	4	8	8
CASAS EXPEDIDORAS:		Bar Avenida.	Avenida de Valdriz, 16.	A Pobra de San Xiao.	Láncara. 982 543 432				
Neira	<b>Pobra</b>	Ponte Grande na estrada Lugo-Sarria (Láncara e O Corgo; 626.732, 4.747.589)	A Ponte de Neira (O Corgo e O Páramo; 622.922, 4.746.816)	5,0	Troita	21	4	10	10
CASAS EXPEDIDORAS:		Bar Avenida.	Avenida de Valdriz, 16.	A Pobra de San Xiao.	Láncara. 982 543 432				

RÍO	COUTO	LÍMITE SUPERIOR	LÍMITE INFERIOR	KM	CAT.	CM	Nº	L	F
Neira	<b>Valdriz</b>	A Ponte de Valdriz (Láncara; 627.837, 4.747.037)	A Ponte Grande, na estrada Lugo-Sarria (Láncara e O Corgo; 626.732, 4.747.589)	1,7	Pesca sen morte			2	2
	CASAS EXPEDIDORAS:		Bar Avenida. Avenida de Valdriz, 16. A Pobra de San Xiao. Láncara.	982 543 432					
Ouro	<b>Foz</b>								
	Lote 1	Pasarela de Valmaior (Foz; 631.895, 4.825.619)	A Ponte de Trasmonte (Foz; 633.744, 4.826.047)	2,9	Pesca sen morte			3	3
	Lote 2	A Ponte de Trasmonte (Foz; 633.744, 4.826.047)	Antiga Fábrica da Luz (Foz; 634.861, 4.826.843)	2,3	Reo	21	4	3	3
	Lote 3	Antiga Fábrica da Luz (Foz; 634.861, 4.826.843)	Ponte de Fazouro (Foz; 636.549, 4.827.851)	3,2	Reo	21	4	3	3
	CASAS EXPEDIDORAS:		Bar O Mariñeiro. Estrada Bargado-Ferreira, 41. Alfoz. Foz.	633 493 078					
Ouro	<b>Val do Ouro</b>								
	Tramo 1	Ponte Frexulfe, na estrada que sae de Suaigreja cara aos lugares da Abelleira e O Leirado (O Valadouro; 624.150, 4.819.741)	Ponte Centoi, na estrada entre O Rizal e A Pinguela (Alfoz; 625.582, 4.819.621)	2,4	Pesca sen morte			4	4
	Tramo 2	Ponte Centoi, na estrada entre O Rizal e A Pinguela (Alfoz; 625.582, 4.819.621)	Desembocadura do Rego de Adelan (Alfoz; 630.297, 4.822.077)	7,4	Troita	19	6	6	6
CASAS EXPEDIDORAS:		Bar O Frenazo. O Reirado, estrada LU-160. Alfoz.	982 908 258						
Pambre	<b>Palas de Rei</b>	A Ponte Santar (Palas de Rei; 589.656, 4.750.264)	Ponte do camiño entre Pambre e Vilaríño (Palas de Rei; 586.156, 4.745.901)	9,2	Troita	19	6	12	12
	CASAS EXPEDIDORAS:		Bar Pardellas. Avenida de Compostela, 2. Palas de Rei.	982 374 084					
Parga	Baamonde	Ponte de Santo Alberto (Guitiriz; 598.107, 4.780.633)	Desembocadura no Ladra (Begonte; 604.762, 4.779.312)	7,4	Troita	19	6	14	14
	CASAS EXPEDIDORAS:		Bar Guerreiro. Baamonde. Begonte.	982 398 017					
Parga e Ladroil	<b>Parga</b>								
	Tramo 1 (Parga)	Ponte do Román (Guitiriz; 594.092, 4.776.958)	Presa do Club Fluvial (Guitiriz; 594.596, 4.779.398)	4,0	Troita	21	4		
	Tramo 2 (Ladroil)	A Ponte de Moeiro (Guitiriz; 592.080, 4.779.262)	Xunta co Parga (Guitiriz; 593.409, 4.778.575)	2,5	Troita	21	4		
	Tramo 3 (Parga)	Presa do Club Fluvial (Guitiriz; 594.596, 4.779.398)	Ponte do ferrocarril (Guitiriz; 595.260, 4.780.394)	1,4	Pesca sen morte			2	2
	Tramo 4 (Parga)	Ponte do ferrocarril (Guitiriz; 595.260, 4.780.394)	Ponte de Santo Alberto (Guitiriz; 598.107, 4.780.633)	3,8	Troita	21	4		
	CASAS EXPEDIDORAS:		Bar Comba. Rúa do Río, 19. Parga. Guitiriz.	982 373 134					
Sardiñeira	<b>Sardiñeira</b>	Desembocadura do Río do Portiño (O Saviñao; 612.537, 4.723.176)	Desembocadura do Rego de Pantrigal (O Saviñao; 606.810, 4.723.226)	9,5	Troita	19	6	4	4
	CASAS EXPEDIDORAS:		Restaurante O Recreo. Río Sardiñeira. Vilaesteva. O Saviñao. Café Bar Moderno. Avenida de Bos Aires. Escairón. O Saviñao.	982 162 417 982 452 010					

RÍO	COUTO	LÍMITE SUPERIOR	LÍMITE INFERIOR	KM	CAT.	CM	Nº	L	F	
Sarria	<b>Frollais</b>									
	Tramo 1	A Ponte da Veiga de Reiriz (Samos; 634.620, 4.734.633)	Ponte de Pedra Chantada (Samos; 631.768, 4.734.883)	8,3	Troita	19	6	10	10	
	Tramo 2	Ponte de Pedra Chantada (Samos; 631.768, 4.734.883)	A Ponte de Fafián ou A Ponte Grande (Sarria; 630.725, 4.734.817)	1,5	Pesca sen morte			2	2	
	CASAS EXPEDIDORAS:	Bar Parisien. Calvo Sotelo, 180. Sarria. 982 530 491 Mesón Pontenova. Estrada Sarria-Samos, km 10. Samos. 982 546 003								
Sarria	<b>Ronfe</b>	A Ponte de Céltigos (Láncara e Sarria; 631.661, 4.744.017)	Ponte do ferrocarril (Láncara e O Páramo; 627.399, 4.746.299)	9,1	Troita	21	4	7	7	
	CASAS EXPEDIDORAS:	Bar Avenida. Avenida de Valdriz, 16. A Pobra de San Xiao. Láncara. 982 543 432								
Sarria ou Oribio	<b>Oribio Alto</b>	A Ponte da Balsa (Triacastela; 643.714, 4.735.238)	Ponte da Capela do Ciprés (Samos; 637.125, 4.732.447)	12,4	Troita	19	6	20	20	
	CASAS EXPEDIDORAS:	Bar Parisien. Calvo Sotelo, 180. Sarria. 982 530 491 Casa David. Avenida Camilo José Cela, 8. Triacastela. 982 548 144 Mesón Pontenova. Estrada Sarria-Samos, km 10. Samos. 982 546 003								
Suarna e de Lamas	<b>A Fonsagrada</b>								12	12
	Tramo 1 (Lamas)	A Ponte de Cereixido (A Fonsagrada; 658.486, 4.770.910)	Xunta co Suarna (A Fonsagrada; 660.780, 4.772.744)	3,5	Troita	19	6			
	Tramo 2 (Suarna)	Xunta do Río de Lamas (A Fonsagrada; 660.780, 4.772.744)	Ponte da estrada entre Naraxa e Vilabol (A Fonsagrada; 662.142, 4.771.961)	1,8	Pesca sen morte			4	4	
	Tramo 3 (Suarna)	Ponte da estrada entre Naraxa e Vilabol (A Fonsagrada; 662.142, 4.771.961)	Ponte da Ferraría da Cuiña (A Fonsagrada; 664.619, 4.769.507)	5,3	Troita	19	6			
	CASAS EXPEDIDORAS:	Casa Arango. Lamas de Moreira. A Fonsagrada. 982 182 948 Cervecería O Barril. Rúa da Fonte, 13. A Fonsagrada. 982 357 020 / 609 971 302								
Támoga	<b>Támoga</b>	A Ponte de Sistallo (Cospeito; 616.144, 4.788.908)	A Ponte de Támoga (Cospeito; 613.894, 4.782.753)	8,0	Troita	19	6	18	18	
	CASAS EXPEDIDORAS:	Cervecería Goleta. Feira do Monte. Cospeito. 607 785 844								
Tórdea	<b>Tórdea</b>	Muiño de Rizo (O Corgo; 628.261, 4.748.692)	A Ponte de Laxes (O Corgo; 625.638, 4.748.384)	3,7	Troita	21	4	16	16	
	CASAS EXPEDIDORAS:	Estación de Servicio Os Catro Ríos. Maceda. O Corgo. 982 543 088								
Ulla	<b>A Ulloa</b>	Presa de Parteme (Antas de Ulla e Monterroso; 594.929, 4.736.923)	A Ponte Pedriña, na estrada N-640 (Antas de Ulla e Monterroso; 593.514, 4.738.155)	2,6	Pesca intensiva	17	6	20	20	
	CASAS EXPEDIDORAS:	Bar Bahía. Benigno Vázquez, 20. Monterroso. 982 377 477								
Ulla	<b>Antas de Ulla</b>	Pasarela de Toande (Antas de Ulla e Palas de Rei; 587.305, 4.741.951)	Límite provincial Lugo-Pontevedra (Antas de Ulla e Palas de Rei; 585.272, 4.743.582)	4,2	Troita	19	6	20	20	
	CASAS EXPEDIDORAS:	Bar Bahía. Benigno Vázquez, 20. Monterroso. 982 377 477								

RÍO	COUTO	LÍMITE SUPERIOR	LÍMITE INFERIOR	KM	CAT.	CM	Nº	L	F
Ulla	<b>Monterroso</b>								
	Tramo 1	A Ponte Pedriña, na estrada N-640 (Antas de Ulla e Monterroso; 593.514, 4.738.155)	A Presa do Alemán (Antas de Ulla e Monterroso; 593.167, 4.738.832)	1,5	Pesca sen morte			4	4
	Tramo 2	A Presa do Alemán (Antas de Ulla e Monterroso; 593.167, 4.738.832)	A Ponte Mercé, na desembocadura do Río Pequeno ou do Estanco (Antas de Ulla e Palas de Rei; 588.789, 4.741.387)	7,5	Troita	19	6	16	16
	CASAS EXPEDIDORAS:		Bar Bahía.	Benigno Vázquez, 20.	Monterroso.	982 377 477			

## Tramos libres de pesca sen morte da provincia de Lugo

COD.	RÍO	LÍMITE SUPERIOR	LÍMITE INFERIOR	KM
1	Anllo ou Rego de Abadín	Ponte da estrada N-634 (Abadín; 621.899, 4.801.652)	Ponte da pista que parte da estrada LU-113 e vai das Regas a Gaúte (Abadín; 621.940, 4.798.775)	4,2
2	Anllo	Pontes da estrada de Feira do Monte a Muimenta, nos dous brazos do río (Cospeito; 621.238, 4.788.493)	Desembocadura no Miño (Cospeito; 619.938, 4.783.180)	3,1
3	Ásma	Límite inferior do couto de Chantada	Ponte da estrada N-540 (602.011, 4.717.628)	2,4
4	Azúmara	Ponte da estrada Mosteiro-Rioxoán (Pol; 634.554, 4.776.370)	Desembocadura no Miño (Castro de Rei; 626.548, 4.785.643)	22
5	Cabe	Presa do muíño do Club Fluvial (Monforte de Lemos; 622.459, 4.709.612)	Ponte Piñeira (Monforte de Lemos; 620.345, 4.707.157)	4,2
6	Cabe	Ponte do Agro (A Pobra do Brollón; 629.886, 4.716.368)	Límite superior do couto de Monforte	3,4
7	Cancelada	Límite inferior do couto de Doiras	Límite superior do couto das Pontes de Gatín	1,9
8	Chamoso	Xunta co Rego de Romeán, proximo á ponte de Arxemil a Pedrafita (O Corgo; 627.295, 4.758.004)	Desembocadura no Miño (Corgo 621316, 4755104)	9,8
9	Comezó	A Ponte Nova (Chantada; 595.554, 4.717.021)	Desembocadura no Ásma, no couto de Chantada (596.392, 4.716.264)	1,4
10	Éo	Ponte da estrada de Martín a Murias (Baleira; 644.604, 4.777.189)	Límite superior do couto de Ribeira de Piquín	7,5
11	Éo	Límite inferior do lote 2 do couto de Salmeán	Límite superior do lote 1 do couto da Pontenova	3,5
12	Eume	Xunta dos regos Lamoso e Toxeiras, no nacemento do Eume (Murás; 615.658, 4.808.853)	Límite superior do couto de Murás	16
13	Eume	Límite inferior do couto de Murás	Límite entre as provincias de Lugo e A Coruña, aproximadamente 100 m augas abaixo da desembocadura do Rego da Fragachá (Murás; 599.668, 4.814.839)	4,1
14	Ferreira	Límite inferior do tramo 2 do couto de Guntín	Desembocadura do Río Seco (Guntín e Portomarín; 612.848, 4.745.352)	11
15	Ladra	Xunta co Trimaz e Madanela (Vilalba; 606.131, 4.793.040)	Límite superior do couto de Pígará	7
16	Ladra	Límite inferior do couto de Pígará	Límite superior do couto de Begonte	1,75

COD.	RÍO	LÍMITE SUPERIOR	LÍMITE INFERIOR	KM
17	Ladroil	Piscina dos Sete Muíños (Guitiriz; 590.358, 4.782.223)	A Ponte Forxá (Guitiriz; 590.122, 4.781.752)	0,9
18	Landro	Límite inferior do tramo 1 do couto de Xerdiz	Límite superior do tramo 4 do couto de Viveiro	3,8
19	Lor	Límite inferior do couto de Courel	A Ponte de Baldomir (Folgo do Courel; 646.132, 4.715.206)	6,1
20	Lor	Ponte de Froxán a Castro Portela (Folgo do Courel; 643.343, 4.711.573)	Límite superior do couto da Labrada	6,3
21	Lor	Límite inferior do couto da Labrada	Límite superior do réxime especial do encoro de Santo Estevo	5,5
22	Lóuzara	Límite inferior do couto de Santalla de Lóuzara	A Ponte de Cortes (Folgo do Courel; 643.420, 4.719.341)	6,5
23	Madanela	Límite inferior do couto de Vilalba	Xunta co Trimaz (Vilalba; 606.138, 4.793.033)	2,3
24	Madanela ou Miñotelo	Ponte da estrada que vai de Miñotelo á Igrexa (A Pastoriza; 636.720, 4.794.714)	Desembocadura no Miño (A Pastoriza; 633.632, 4.790.886)	7,9
25	Mao	Presa de Vilasouto (O Incio; 629.188, 4.724.341)	Ponte do Campo da Festa de Ver (Bóveda; 624.442, 4.718.972)	10
26	Mao	Ponte de Ribas Pequenas (Bóveda; 625.334, 4.717.565)	Desembocadura no Cabe (Monforte 625.463, 4.713.618)	5,1
27	Masma	Ponte da Cabana, na pista que sae da estrada LU-160 cara á Cabana (Mondoñedo; 632.802, 4.812.296)	Límite superior do couto de Mondoñedo	2,7
28	Miño	O Caneiro do Vilar (Lugo; 619.943, 4.758.950)	Depuradora de augas de Lugo (620.570, 4.757.467)	2,3
29	Miño	Límite inferior do couto de Cospeito	Ponte da autovía A-6 (Outeiro de Rei e Rábade; 612.971, 4.775.142)	11,8
30	Miño	Límite inferior do couto de Terrachá	Límite superior do couto de Castro de Rei	2,6
31	Miño	Límite inferior do couto de Castro de Rei	Límite superior do couto de Cospeito	4,5
32	Narla	Límite inferior do couto de Friol	Desembocadura no Miño (Lugo; 611.762, 4.737.293)	11
33	Navia	Xunta do Río Boullón (As Nogais; 654.449, 4.740.211)	Límite superior do couto das Nogais	3,0
34	Navia	Límite inferior do couto de Becerreá	Límite superior do couto de Cervantes	1,0
35	Neira	Límite inferior do couto de Baralla	Límite superior do couto de Covas	1,8
36	Neira	Límite inferior do tramo 2 do couto de Láncara	Límite superior do couto de Valdriz	1,1
37	Neira	Límite inferior do couto de Pobra	Desembocadura no Miño (O Corgo e O Páramo; 619.594, 4.748.100)	4,5
38	Ouro	Nacemento (Alfoz)	Límite superior do couto de Val do Ouro	11
39	Ouro	Límite inferior do tramo 2 do couto de Val do Ouro	Límite superior do lote 1 do couto de Foz	5,5
40	Pambre	Límite inferior do couto de Palas de Rei	Desembocadura na Ulla (Palas de Rei; 584.280, 4.744.614)	3,1
41	Quiroga	Ponte de San Xulián (Quiroga; 643.598, 4.703.996)	Desembocadura no Sil (Quiroga; 642.243, 4.703.067)	1,8
42	Requeixo ou Roca	Viaduto da A-6 (Guitiriz; 596.262, 4.781.704)	Xunta co Parga (Guitiriz; 596.992, 4.781.092)	1,0
43	Rodil	Ponte dos Vaos (Ribeira de Piquín; 649.159, 4.782.427)	Límite superior do couto de Ribeira de Piquín	2,8
44	Sarria	A Presa do Bizarro (Samos; 637.029, 4.732.193)	Límite superior do tramo 1 do couto de Frollais	6,9

COD.	RÍO	LÍMITE SUPERIOR	LÍMITE INFERIOR	KM
45	Sarria	Límite inferior do couto de Frollais	A Ponte Castela (Sarria; 630.003, 4.736.702)	1,9
46	Sarria	A Ponte de Manán (Sarria; 632.113, 4.740.851)	Límite superior do couto de Ronfe	4,1
47	Sarria	Límite inferior do couto de Ronfe	Desembocadura no Neira (Láncara, O Corgo e O Páramo) 626.413, 4.747.798)	2,1
48	Ser	Ponte de Chao de Vilarín (Cervantes; 667.701, 4.751.076)	Desembocadura no Navia (Cervantes e Navia; 658.671, 4.755.072)	15,1
49	Sil	Xunta do Río de San Pedro (Quiroga e Ribas de Sil; 642.450, 4.702.375)	A Ponte Vella de San Clodio (Quiroga e Ribas de Sil; 640.392, 4.703.105)	3,0
50	Soldón	Presa do Muíño (Quiroga; 646.838, 4.701.695)	Ponte do Muíño, límite superior do réxime especial do encoro de Sequeiros (Quiroga; 645.999, 4.700.858)	1,3
51	Támoga	Ponte da N-634 (Abadín; 618.242, 4.799.459)	Límite superior do couto de Támoga	12,9
52	Támoga	Límite inferior do couto de Támoga	Desembocadura no Miño (Begonte, Cospeito e Outeiro de Rei; 616.209, 4.789.144)	2,8
53	Tórdea	Ponte da N-VI (O Corgo; 631.675, 4.754.198)	Límite superior do couto de Tórdea	8,9
54	Trimaz	Ponte Trimaz (Vilalba; 604.562, 4.795.346)	Xunta co Madanela (Vilalba; 606.138, 4.793.033)	3,3
55	Ulla	Límite inferior do couto de Monterroso	Límite superior do couto de Antas de Ulla	2,6
56	Valiñadares	Nacemento (Mondoñedo)	Xunta co Tronceda (Mondoñedo; 632.905, 4.812.416)	16
57	Narón ou Cruzul	A Ponte de Cruzul (Becerreá; 652.001, 4.745.334)	Xunta co Río Navia (Becerreá; 653.876, 4.747.226)	4,5

O código corresponde ao que figura no mapa.

## Masas de auga vedadas da provincia de Lugo

MASA DE AUGA	LÍMITE SUPERIOR	LÍMITE INFERIOR	KM	OBS.
Rego de Angueira	A Ponte de Deilás, na estrada LU-611, entre Taboada e Toiriz (Taboada; 603.501, 4.730.457)	Desembocadura no Rego de Moreda, no couto de pesca (Taboada; 604.107, 4.729.097)	3,0	
Río Antigua	Nacemento (O Incio)	Desembocadura no Cabe (O Incio; 637.218, 4.722.592)	5,3	Afluentes
Rego de Barcia	Nacemento (Ribeira de Piquín)	Xunta co Eo, no couto de Ribeira de Piquín (Ribeira de Piquín; 645.739, 4.785.133)	1,2	Afluentes
Río de Brego ou de Cereixedo	Nacemento (Cervantes)	Lugar de Deva (Cervantes; 670.439, 4.740.104)	5,5	
Rego de Cabana Vella ou do Salgueiro	Nacemento (Cervantes)	Desembocadura no Río das Cales (Cervantes; 668.881, 4.741.062)	2,9	
Río Cabarcos ou Pusigo	Nacemento (Barreiros)	Desembocadura no Masma (Barreiros; 639.453, 4.818.691)	8,7	Afluentes
Río Cabe	Ponte Piñeira (Monforte de Lemos; 620.345, 4.707.157)	Ponte da CG-2.1, augas abaixo da desembocadura do Cinsa (Monforte de Lemos; 618.011, 4.706.676)	2,6	
Rego de Candaíde (Río Nara)	Nacemento (Friol)	A Ponte do Vao, na estrada entre Xiá e A Torre da Luz (Friol; 592.904, 4.762.263)	5,8	Afluentes

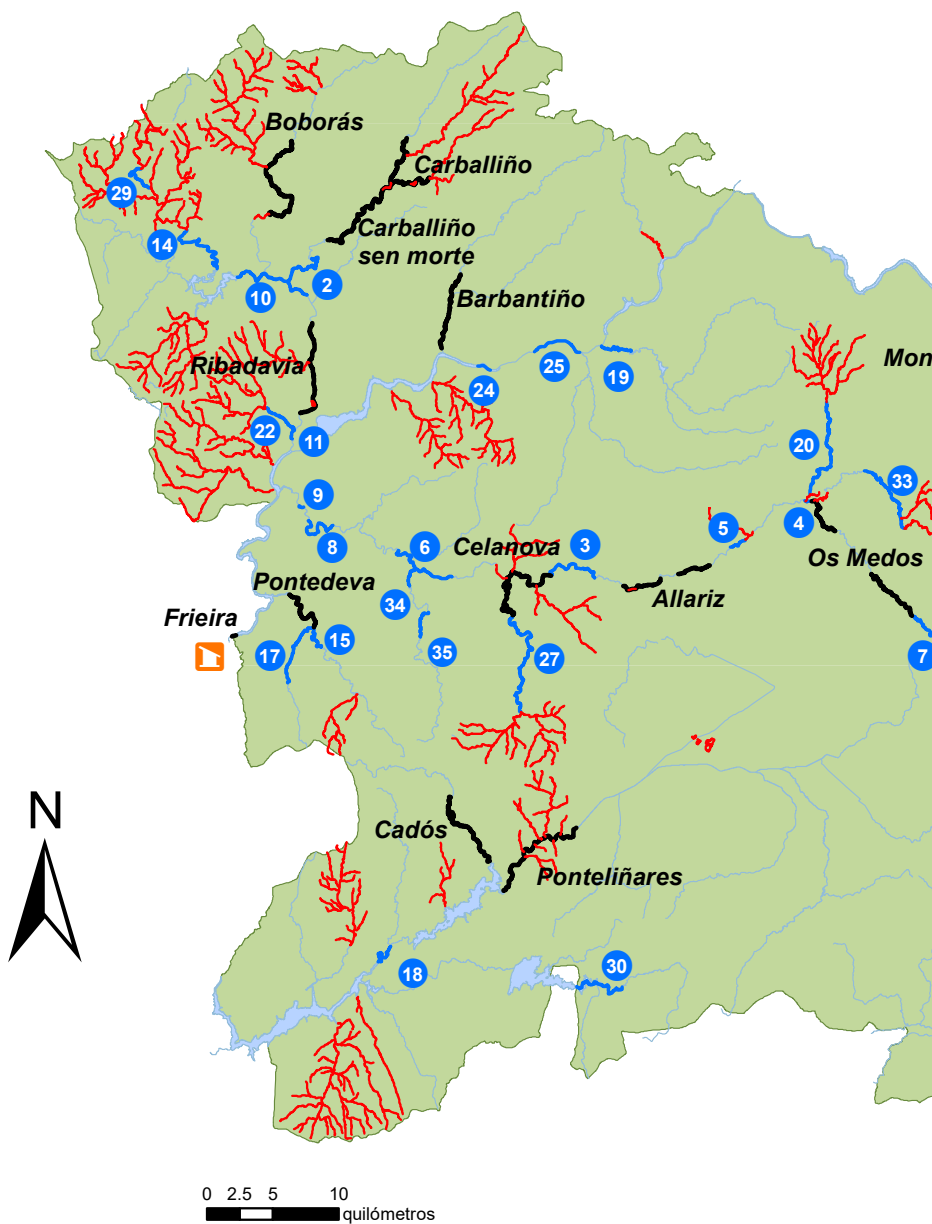
MASA DE AUGA	LÍMITE SUPERIOR	LÍMITE INFERIOR	KM	OBS.
Lagoa de Caque ou Bardancos	Toda a superficie da lagoa (Castro de Rei)			
Río de Castelo ou de Quindous	Nacemento (Cervantes)	Desembocadura no Navia, no couro de Cervantes (Cervantes; 657.117, 4.748.824)	16	Afluentes
Rego do Castro	Nacemento (Ribeira de Piquín)	Xunta co Eo, no couro de Ribeira de Piquín (Ribeira de Piquín; 645.696, 4.782.938)	1,5	Afluentes
Río Centiño	Nacemento (Foz)	Desembocadura na ría de Foz (Foz; 640.694, 4.824.471)	11	Afluentes
Río Chamoselo	Nacemento (Xermade)	Desembocadura no Eume (As Pontes de García Rodríguez; 592.949, 4.810.866)	12	Afluentes
Río Córneas	Nacemento (Baleira)	Xunta cos ríos de Ferreira e de Lamas (A Fonsagrada; 654.236, 4.767.063)	15,5	Afluentes
Rego dos Coruxos	Nacemento (Muras)	Desembocadura no Landro (Muras; 612.075, 4.817.574)	6,3	
Lagoa de Cospeito	Toda a superficie da lagoa (Cospeito)			
Rego das Covas	Nacemento (A Fonsagrada)	Xunta co Rodil (A Fonsagrada e Ribeira de Piquín; 649.490, 4.782.593)	7,4	Afluentes
Río de Donsal	Nacemento (Becerreá)	Desembocadura no Navia, no couro de San Martiño da Ribeira (Becerreá; 657.517, 4.752.970)	12	Afluentes
Río Eo	Pozo de Fornacho, límite inferior do couro de Abres (Trabada e Asturias; 653.756, 4.811.544)	Ponte do ferrocarril Ferrol-Gijón (Ribadeo e Asturias; 657.546, 4.815.196)	6,9	
Río Eo	Presa do Pé da Viña (Trabada e Asturias; 647.333, 4.806.421)	Estreitos (Trabada e Asturias; 647.876, 4.806.815)	0,7	Lote 1 do couro de San Tirso
Rego de Ferreira	Nacemento (O Valadouro)	Desembocadura no Ouro (O Valadouro; 627.753, 4.821.225)	12	Afluentes
Rego de Figueiras	Nacemento (Abadín)	Ponte de Coutada, na pista que vai cara a Coutada desde a estrada entre Vilolale e Figueiras (Mondoñedo; 630.039, 4.814.530)	13	Afluentes
Rego Grande	Nacemento (Ribeira de Piquín)	Xunta co Eo, no couro de Ribeira de Piquín (Ribeira de Piquín; 645.896, 4.784.861)	3,6	Afluentes
Río de Guisande	A Ponte de Guisande (Cospeito; 619.292, 4.790.950)	Desembocadura no Támoga (Cospeito; 616.215, 4.789.140)	4,4	
Río Landro	Nacemento (Muras)	A Ponte de Cabana, na estrada que sae de Cabana cara á Barreira e Fornelos (Muras; 612.286, 4.818.684)	8,4	
Río Landro	Presa do Salto do Can (Ouroil e Viveiro; 613.226, 4.828.579)	250 m augas abaixo da presa do Salto do Can (Ouroil e Viveiro; 613.342, 4.828.759)	0,25	Incluída no couro de Viveiro
Río Landro	100 m augas arriba da presa do Muíño de Landrove (Viveiro; 613.034, 4.831.830)	100 m augas abaixo da presa do Muíño de Landrove (Viveiro; 613.049, 4.831.930)	0,2	Incluída no couro de Viveiro
Río Landro	100 m augas arriba da Presa de Chavín (Viveiro; 613.223, 4.829.685)	100 m augas abaixo da Presa de Chavín (Viveiro; 613.192, 4.829.857)	0,2	Incluída no couro de Viveiro
Rego de Larín	Nacemento (Ribeira de Piquín)	Xunta co Eo, no couro de Ribeira de Piquín (Ribeira de Piquín; 646.104, 4.784.591)	1,9	Afluentes



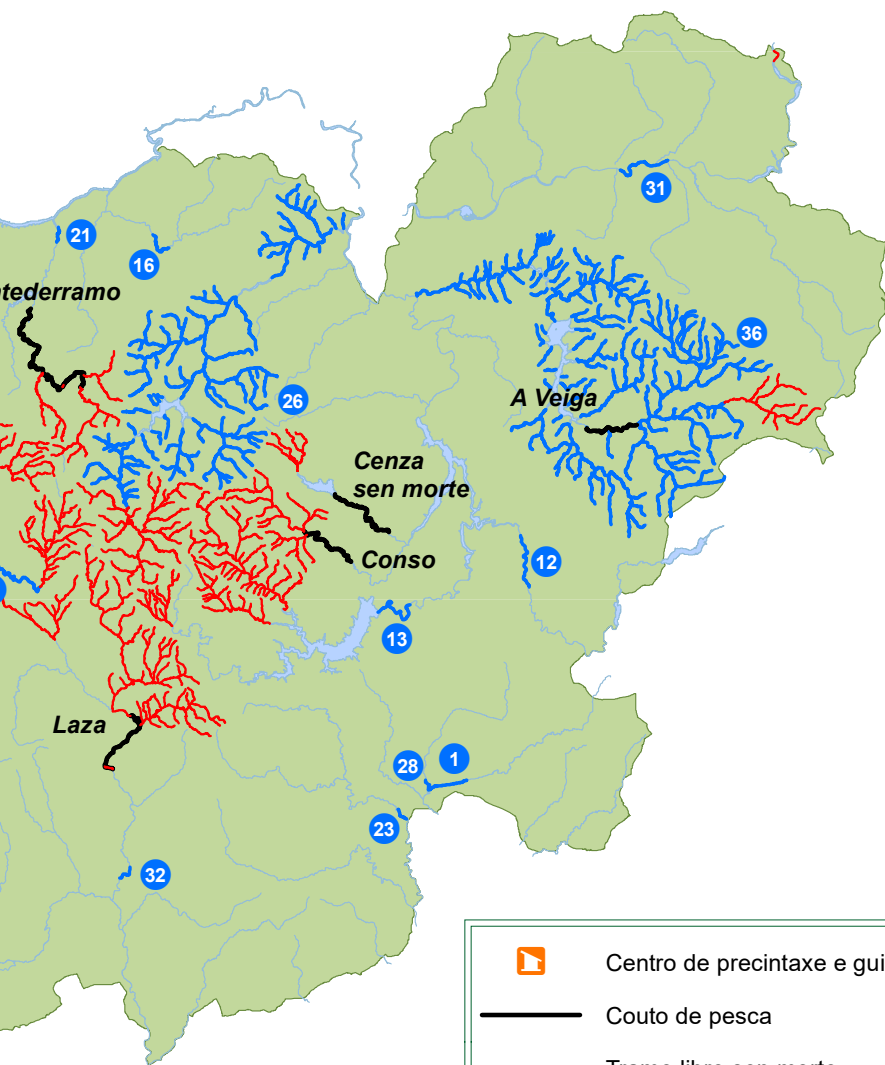
MASA DE AUGA	LÍMITE SUPERIOR	LÍMITE INFERIOR	KM	OBS.
Río Lodoso	Nacemento (Friol)	Ponte da estrada LU-P-1611, entre As Pardellas e Guimarei (Friol; 598.996, 4.761.416)	5,9	Afluentes
Río Lóuzara	Nacemento (Pedrafita do Cebreiro)	A Ponte da Retorta, na estrada entre Gundriz e Praducelo (Samos; 646.257, 4.728.654)	11	Afluentes
Río Lúa	Nacemento (Pol)	Desembocadura no Eo, no couto de Ribeira de Piquín (Ribeira de Piquín; 646.090, 4.781.682)	8,0	Afluentes
Río Madanela	Nacemento (Vilalba)	A Ponte Nova en Lanzós, límite superior do couto de Vilalba (Vilalba; 607.801, 4.800.214)	9,6	Afluentes
Regueiro das Malloadas	Rúa do escultor Francisco Moure, no límite do Parque dos Condes (Monforte de Lemos; 621.926, 4.708.537)	Desembocadura no Cabe (Monforte de Lemos; 621.778, 4.708.573)	0,15	
Río Mao	Presa do encoro de Vilasouto (O Incio; 629.204, 4.724.346)	200 m augas abaixo da presa do encoro de Vilasouto (O Incio; 629.090, 4.724.185)	0,2	
Río Mao	A Ponte da Ribeira, na parroquia de Goó (O Incio; 631.791, 4.726.272)	Xunta do Rego de Boqueiro (O Incio; 631.236, 4.725.664)	1,2	
Río do Marbondó	Nacemento (A Fonsagrada)	Ponte da estrada LU-P-1910 (A Fonsagrada e Negueira de Muñiz; 667.832, 4.772.657)	8,5	Afluentes
Río Masma	100 m augas arriba da Presa de Fontela (Barreiros; 639.455, 4.818.678)	100 m augas abaixo da Presa de Fontela (Barreiros; 639.340, 4.818.837)	0,2	Incluída no couto de Celeiro
Río Masma	100 m augas arriba da presa da central de Pozo do Capitán (Lourenzá; 638.288, 4.817.871)	100 m augas abaixo da presa da central de Pozo do Capitán (Lourenzá; 638.416, 4.817.860)	0,2	Incluída no couto de Celeiro
Río Mera	Ponte do Muíño de Mazuco (Lugo; 611.590, 4.760.581)	Ponte nova da estrada LU-232, na parroquia do Veral (Lugo; 612.286, 4.760.993)	1,1	
Rego de Millares	Nacemento (Ribeira de Piquín)	Xunta co Eo, no couto de Ribeira de Piquín (Ribeira de Piquín; 645.899, 4.785.923)	0,8	Afluentes
Río Miño	Nacemento (Meira)	A Ponte de Rapafoles, na estrada que vai da N-640 cara ao Guñedo (A Pastoriza; 637.238, 4.786.179)	5,7	Afluentes
Río Miño	Xunta do Río Chamoso (Lugo e O Corgo; 621.286, 4.755.058)	Xunta do Rego de Vilamoure ou Ceza (Lugo e O Corgo; 621.076, 4.753.812)	1,3	Incluída no couto de Quinte
Charcas de Miraz, Parga e Vilar	Toda a superficie (Friol e Guitiriz)			
Rego de Moleiras	Nacemento (A Fonsagrada)	Xunta co Rodil, no couto de Ribeira de Piquín (Ribeira de Piquín; 646.863, 4.782.164)	8,2	Afluentes
Rego do Muíño Vello	Ponte da estrada LU-P-6001 entre Batán e Piñor (Taboada; 598.362, 4.728.941)	Desembocadura no Rego de Moreda, no couto de pesca (Taboada; 599.025, 4.728.547)	0,9	
Río Navia	A Ponte da Ferrería (As Nogais; 654.090, 4.742.265)	Central eléctrica da Horta (Becerreá; 653.345, 4.745.121)	4,7	Couto das Nogais
Río Ouro	50 m augas arriba da Presa de Cuba (Alfoz; 625.330, 4.819.547)	50 m augas abaixo da Presa de Cuba (Alfoz; 625.423, 4.819.581)	0,1	Incluída no couto de Val do Ouro
Río Ouro	50 m augas arriba da Presa da Galea (Alfoz; 628.323, 4.821.106)	50 m augas abaixo da Presa da Galea (Alfoz; 628.372, 4.821.176)	0,1	Incluída no couto de Val do Ouro

MASA DE AUGA	LÍMITE SUPERIOR	LÍMITE INFERIOR	KM	OBS.
Río Ouro	50 m augas arriba da Presa de Dona Lola (Alfoz; 628.999, 4.821.501)	50 m augas abaixo da Presa de Dona Lola (Alfoz; 629.073, 4.821.567)	0,1	Incluída no couto de Val do Ouro
Río Ouro	50 m augas arriba da Presa de Damián (Alfoz; 630.444, 4.822.134)	50 m augas abaixo da Presa de Damián (Alfoz; 630.415, 4.822.228)	0,1	
Río Ouro	50 m augas arriba da Presa de Santo Acisclo (Alfoz e Foz; 630.884, 4.823.707)	50 m augas abaixo da Presa de Santo Acisclo (Foz; 630.890, 4.823.789)	0,1	
Río Ouro	50 m augas arriba da Presa de Maciñeira (O Valadouro; 624.884, 4.819.542)	50 m augas abaixo da Presa de Maciñeira (O Valadouro; 624.883, 4.819.441)	0,1	Incluída no couto de Val do Ouro
Río Parga	100 m augas arriba da presa do muiño da praia fluvial (Begonte; 601.006, 4.780.587)	A Ponte de Vilaríño (Begonte; 601.197, 4.780.384)	0,3	Incluída no couto de Baamonde
Lagoas do Pedroso e Riocaldo	Toda a superficie (Begonte)			
Río da Penela ou de Maceda	Nacemento (Palas de Rei)	Xunta co Pambre (Palas de Rei; 591.029, 4.751.638)	5,1	Afluentes
Río Pequeno	Ponte da estrada Folgoso-Seoane (Folgoso do Courel; 651.094, 4.723.089)	Desembocadura no Lor (Folgoso do Courel; 651.463, 4.722.103)	1,3	
Río Pequeno	Nacemento (Lugo)	Desembocadura no Miño (Outeiro de Rei; 612.086, 4.771.734)	14	Afluentes
Río Pequeno	Nacemento (Guitiriz)	Xunta co Ladroil (Guitiriz; 592.509, 4.778.217)	3,4	
Rego de Pomedá ou Carteira	Nacemento (Palas de Rei)	Xunta co Ferreira (Palas de Rei; 601.356, 4.751.775)	10	Afluentes
Río da Ponte de Enviande	Nacemento (Chantada)	Desembocadura no encoro de Belesar (Chantada e Taboada; 602.958, 4.724.059)	18	Afluentes
Río do Portiño	Nacemento (Bóveda)	Xunta co Sardiñeira (O Saviñao; 612.537, 4.723.176)	14	Afluentes
Rego de Porto Recimil ou de Mariz	Ponte da estrada de Guitiriz a Mariz (Guitiriz; 588.725, 4.777.368)	Desembocadura no Ladroil, no couto de Parga (Guitiriz; 592.151, 4.778.859)	4,6	
Lagoa Pozos de Olló	Toda a superficie da lagoa (Begonte)			
Rego de Puza ou da Fonte	Nacemento (Lugo)	Desembocadura no Narla (Lugo; 610.869, 4.767.323)	5,3	Afluentes
Fontes de Quintela	Nacemento (Castro de Rei)	Desembocadura no Miño (Castro de Rei; 626.593, 4.783.492)	0,5	
Río Rato	A Ponte de Galegos (Lugo; 618.451, 4.763.739)	Desembocadura no Miño (Lugo; 619.288, 4.760.401)	4,9	
Rego das Reigadas	Nacemento (A Fonsagrada)	Desembocadura no Eo (A Pontenova; 647.617, 4.797.800)	12	Afluentes
Rego de Rendide	Nacemento (Ribeira de Piquín)	Xunta co Eo, no couto de Ribeira de Piquín (Ribeira de Piquín; 645.672, 4.783.065)	1,6	Afluentes
Rego de Riotorto	Nacemento (Mondoñedo e Riotorto)	Ponte Machín (Riotorto; 639.659, 4.802.325)	5,1	Afluentes

MASA DE AUGA	LÍMITE SUPERIOR	LÍMITE INFERIOR	KM	OBS.
Rego do Salgueiro	Nacemento (Ribeira de Piquín)	Xunta co Eo, no couto de Ribeira de Piquín (Ribeira de Piquín; 645.912, 4.783.938)	2,8	Afluentes
Rego de Samai	Ponte da estrada LU-1611 (Guntín; 607.541, 4.753.016)	Xunta co Ferreira (Guntín; 605.630, 4.748.922)	6,6	Afluentes
Rego San Mamele	Nacemento (Ribeira de Piquín)	Xunta co Rodil, no couto de Ribeira de Piquín (Ribeira de Piquín; 647.624, 4.782.256)	1,3	Afluentes
Río Sardiñeira	Nacemento (Bóveda)	Xunta do Río do Portiño (O Saviñao; 612.537, 4.723.176)	12	Afluentes
Río Sarria	Ponte da Capela do Ciprés (Samos; 637.125, 4.732.447)	A Presa do Bizarro (Samos; 637.029, 4.732.193)	0,3	
Río Sarria	A Ponte Castelao (Sarria; 630.003, 4.736.702)	Ponte de Ferro-estrada de Samos (Sarria; 630.015, 4.737.450)	0,8	
Río Seco	Nacemento (A Pobra do Brollón)	Desembocadura no Cabe (Monforte de Lemos; 622.485, 4.709.614)	15	Afluentes
Río Sor	Ponte das Ribeiras do Sor (Mañón; 603.881, 4.838.914)	Souto da Ribeira (Mañón e O Vicedo; 603.925, 4.840.394)	1,6	
Río Sor	200 m augas arriba da Presa de Rafael (Mañón e O Vicedo; 603.159, 4.837.838)	200 m augas abaixo de Ponte Ulló (Mañón e O Vicedo; 603.876, 4.837.862)	1,1	Incluída no couto de Ribeiras
Río Sor	Nacemento do Rego de Tras da Serra (As Pontes de García Rodríguez)	Desembocadura do Rego de Solloso, aproximadamente 50 m augas abaixo da Ponte de Ambosores (As Pontes de García Rodríguez, Mañón e Muras; 600.586, 4.823.214)	15	Afluentes, incluído o Rego de Solloso
Rego de Survial do Couso	Nacemento (Meira e Ribeira de Piquín)	Xunta co Eo, no couto de Ribeira de Piquín (Ribeira de Piquín; 645.684, 4.786.523)	3,5	Afluentes
Río Trimaz	Nacemento (Xermade)	Ponte da pista que sae da estrada LU-861, na Ribeira, cara ás Mariñas (Xermade; 599.676, 4.799.770)	14	Afluentes
Río Ulla	Nacemento (Antas de Ulla)	Presa de Parteme, límite superior do couto da Ulloa (Antas de Ulla e Monterroso; 594.929, 4.736.923)	12	Afluentes
Rego de Valcoxo	Nacemento (Ribeira de Piquín)	Xunta co Rodil (Ribeira de Piquín; 648.706, 4.782.814)	1,2	Afluentes
Rego de Valín de Salgueiro	Nacemento (A Fonsagrada)	Xunta co Rodil (Ribeira de Piquín; 649.152, 4.782.299)	8,9	Afluentes
Río da Vara ou das Cales	Nacemento (Cervantes)	Xunta do Regueiro do Castelo de Frades (Cervantes; 667.364, 4.740.010)	7,6	
Rego da Veiga de Feás	Nacemento (Lugo)	Desembocadura no Rego de Guimará (Lugo; 625.718, 4.771.106)	2,5	Afluentes
Rego de Vilamoure ou Ceza	Ponte da estrada LU-612 en Vilamoure (Lugo; 616.534, 4.756.174)	Desembocadura no Miño (Lugo; 621.076, 4.753.812)	7,2	Afluentes
Rego de Vilarpandín ou de Corbeira	Ponte da estrada Becerreá-Navia (Navia de Suarna; 662.401, 4.758.572)	Desembocadura no Navia (Navia de Suarna; 662.591, 4.758.838)	0,4	
Río Xunco	Nacemento (Cervo)	Ponte do ferrocarril na Rueta (Cervo; 628.512, 4.837.762)	18	Afluentes



# Ourense



# Coutos da provincia de Ourense

RÍO	COUTO	LÍMITE SUPERIOR	LÍMITE INFERIOR	KM	CAT.	CM	Nº	L	F
Arenteiro	<b>O Carballiño sen morte</b>	Presa da piscifactoría da Xunta de Galicia (O Carballiño; 574.530, 4.697.309)	A Ponte de Godás (O Carballiño; 573.496, 4.697.306)	1,6	Pesca sen morte			4	4
Arenteiro e Maraño	<b>O Carballiño</b>								
	Tramo 1 (Arenteiro)	A Ponte de Outeiro (O Carballiño e Piñor; 579.494, 4.705.018)	Presa da Xesteira (O Carballiño; 576.258, 4.699.427)	9,4	Troita	19	6	12	15
	Tramo 3 (Maraño)	Ponte de Segade ou Ponte do Rancheiro (San Cristovo de Cea; 581.247, 4.702.039)	Desembocadura no Arenteiro (O Carballiño e San Cristovo de Cea; 578.314, 4.701.533)	4,8					
	Tramo 2 (Arenteiro)	Presa da Xesteira (O Carballiño; 576.258, 4.699.427)	Presa da piscifactoría da Xunta de Galicia (O Carballiño; 574.530, 4.697.309)	3,5	Pesca intensiva	19	6	50	55
CASAS EXPEDIDORAS:		Cafetería A Kla-b. Avenida de Compostela, 6. O Carballiño. 988 043 598							
Arnoia	<b>Allariz</b>								
	Tramo 1	Presa do Rexo (Allariz; 602.517, 4.672.603)	Presa de Abuín (Allariz; 600.098, 4.671.970)	2,7	Troita	22	4	10	16
	Tramo 2	Presa do Buraco (Allariz; 598.167, 4.671.618)	Desembocadura do Regueiro da Fulón (Allariz; 595.950, 4.671.046)	3,5					
CASAS EXPEDIDORAS:		Bar As Catro Portiñas. Emilia Pardo Bazán, 11. Allariz. 988 440 133							
Arnoia	<b>Os Medos</b>								
	Tramo 1	Ponte de Parada a Igrexa (Vilar de Barrio; 617.830, 4.668.793)	Ponte da estrada Maceda-Vilar de Barrio (Vilar de Barrio; 614.765, 4.671.937)	5,7	Troita	19	6	4	5
	Tramo 2	A Ponte de Froufe no camiño Froufe-Os Milagres (Baños de Molgas; 612.007, 4.675.215)	Ponte do campo de fútbol en Penouzos (Baños de Molgas; 610.227, 4.677.478)	4,0	Troita	19	6	4	4
CASAS EXPEDIDORAS:		Café Bar Mari Trini. Rúa Ladeira, 13. Baños de Molgas. 988 430 430							
Arnoia e Ourille	<b>Celanova</b>								
	Tramo 1 (Arnoia)	Ponte Pulido (A Merca; 590.436, 4.671.839)	Xunta do Ourille (Celanova; 587.089, 4.671.658)	5,1	Troita	21	4	3	6
	Tramo 2 (Ourille)	Ponte Ribeiro, na estrada Celanova-Ponte Fechas (Celanova; 587.532, 4.668.809)	Desembocadura no Arnoia (Celanova; 587.089, 4.671.658)	5,8	Troita	21	4	3	4
Avia	<b>Ribadavia</b>								
		A Ponte das Poldras (Leiro; 572.326, 4.690.984)	Presa do Muíño de San Cristovo (Ribadavia; 571.419, 4.684.157)	8,1	Troita	21	4	10	15
CASAS EXPEDIDORAS:		Café Bar Kuma. Estrada Ribadavia-Carballiño, s/n. Beade. 686 198 645 / 988 075 033							
Barbantiño	<b>Barbantiño</b>	Fervenza do Barbantiño (Amoeiro e Maside; 583.589, 4.694.677)	Ponte da estrada N-120 (Ourense e Punxín; 582.152, 4.689.079)	6,5	Pesca sen morte			6	6
Cadós	<b>Cadós</b>								
		Ponte Pereira (Bande; 582.868, 4.655.008)	Desembocadura no encoro das Conchas (Bande; 585.805, 4.650.164)	9,0	Troita	19	6	4	6
CASAS EXPEDIDORAS:		Bar Arco Iris. Rúa Pombal, 7. Bande. 988 043 526 / 605 076 556							
Cenza	<b>Cenza sen morte</b>								
		Presa do alto Cenza (Vilariño de Conso; 644.789, 4.672.978)	Canteira de Castiñeira (Vilariño de Conso; 648.873, 4.670.128)	6,9	Pesca sen morte			6	6
CASAS EXPEDIDORAS:		Bar da Ponte. Estrada Viana-Vilariño de Conso, nº 1. Vilariño de Conso. 988 340 481							

RÍO	COUTO	LÍMITE SUPERIOR	LÍMITE INFERIOR	KM	CAT.	CM	Nº	L	F
Conso	<b>Conso</b>	Desembocadura do Regato Valboa (Vilariño de Conso; 642.442, 4.670.178)	A Ponte de Hedrada (Vilariño de Conso; 646.035, 4.667.867)	6,0	Troita	19	6	10	14
	CASAS EXPEDIDORAS:	Bar da Ponte. Estrada Viana-Vilariño de Conso, nº 1.			Vilariño de Conso.		988 340 481		
Deva	<b>Pontedeva</b>	A Ponte de Entrerriños, na estrada Entrerriños-Trigueira (Padrenda e Pontedeva; 572.471, 4.667.904)	Ponte Romana (Pontedeva e Cortegada; 570.603, 4.670.393)	4,8	Troita	21	4	6	12
	CASAS EXPEDIDORAS:	Casa Luís Araujo. Veiga, 17. Pontedeva.			988 495 006				
Limia	<b>Ponteliñares</b>	Ponteliñares, na estrada Güin-Fontemoura (Bande e Porqueira; 592.360, 4.652.678)	Ponte de Bande a Mugeimes (Bande e Muíños; 586.846, 4.647.904)	10,3	Troita	21	4	14	24
	CASAS EXPEDIDORAS:	Bar Arco Iris. Rúa Pombal, 7. Bande.			988 043 526 / 605 076 556				
Mao	<b>Montederramo</b>								
	Tramo 1	A Ponte de Touzal (Montederramo; 625.438, 4.681.110)	A Ponte de Gabin (Montederramo; 624.897, 4.681.972)	2,4	Troita	19	6	16	34
	Tramo 3	Presa de San Roque, aproximadamente 200 m augas abaixo da depuradora de Montederramo (Montederramo; 623.085, 4.681.847)	Presa do encoro de Leboreiro (Montederramo; 621.709, 4.687.061)	9,5					
	Tramo 2	A Ponte de Gabin (Montederramo; 624.897, 4.681.972)	Presa de San Roque, aproximadamente 200 m augas abaixo da depuradora de Montederramo (Montederramo; 623.085, 4.681.847)	3,2	Pesca sen morte			4	6
	CASAS EXPEDIDORAS:	Bar Álvarez. Avenida Galicia, 3. Montederramo.			988 292 027				
Miño	<b>Frieira</b>	50 m augas abaixo da presa do encoro da Frieira (Crecente e Padrenda; 566.554, 4.667.297)	Desembocadura do Troncoso na marxe esquerda e a súa prolongación imaxinaria á marxe dereita (Crecente e Padrenda; 566.233, 4.667.220)	0,34	Salmón	21	4	4	4
Támega	<b>Laza</b>	A Ponte Pedriña (Laza; 629.256, 4.656.158)	A Ponte de Nocado (Castrelo do Val; 627.931, 4.652.131)	7,0	Troita	19	6	5	8
	CASAS EXPEDIDORAS:	Bar Blanco. Lg. Matamá, nº 4. Laza.			680 930 974				
Viño	<b>Boborás</b>	Ponte do muíño de Santiso (O Irixo; 570.746, 4.704.808)	Muíño da Teixeira (Boborás; 569.057, 4.699.242)	10,5	Troita	19	6	7	10
	CASAS EXPEDIDORAS:	Casa Ramón. A Almuzara. Boborás.			988 402 016				
Xares	<b>A Veiga</b>	200 m augas abaixo da desembocadura do Canda (A Veiga; 667.700, 4.678.260)	Pozo dos Mouros (A Veiga; 663.946, 4.677.977)	4,8	Troita	19	6	6	10

## Tramos libres de pesca sen morte da provincia de Ourense

COD.	RÍO	LÍMITE SUPERIOR	LÍMITE INFERIOR	KM
1	Abredo ou do Pereiro	Desembocadura do Regueiro dos Ladrois (A Gudiña; 654.808, 4.651.295)	Desembocadura do Pentes (A Gudiña; 651.870, 4.650.564)	3,2
2	Arenteiro	Presa do encoro de Bouteiro (Boborás e O Carballiño; 572.284, 4.695.882)	Desembocadura no Avia (Boborás; 570.476, 4.694.134)	5,0

COD.	RÍO	LÍMITE SUPERIOR	LÍMITE INFERIOR	KM
3	Arnoia	Presa da minicentral da Merca (A Merca e Allariz; 593.741, 4.671.656)	Límite superior do couto de Celanova	5,3
4	Arnoia	Límite inferior do couto dos Medos	Pasarela da piscina de Baños de Molgas (609.699, 4.677.510)	0,5
5	Arnoia	Presa do Bernardo, aproximadamente 400 m augas abaixo da desembocadura do Regueiro de Mevan (Xunqueira de Ambía; 605.209, 4.674.566)	Ponte Romana, na estrada entre Xunqueira de Ambía e a parroquia de Armariz (Xunqueira de Ambía; 604.079, 4.674.000)	1,5
6	Arnoia	Desembocadura do Regueiro de Boia (Cartelle e Ramirás; 582.916, 4.671.742)	A Ponte Nova (Cartelle e Ramirás; 578.853, 4.673.757)	6,3
7	Arnoia	A Ponte de Prado (Vilar de Barrio; 622.387, 4.665.951)	Límite superior do tramo 1 do couto dos Medos	8,3
8	Arnoia	Presa da minicentral da Peneda (Cartelle e Gome sende; 573.873, 4.675.639)	Mnicentral da Arnoia (A Arnoia; 572.035, 4.675.999)	4,5
9	Arnoia	Presa dos Cubos (A Arnoia; 571.669, 4.677.036)	Aula da Natureza (A Arnoia; 571.364, 4.677.119)	0,45
10	Avia	Presa do encoro de Albarelos (Boborás e Leiro; 566.626, 4.694.466)	Edificio da central de Cabanelas (Leiro e O Carballiño; 571.943, 4.693.127)	7,3
11	Avia	Presa da Veronza (Ribadavia; 570.974, 4.682.852)	Ponte do ferrocarril (Ribadavia; 570.820, 4.682.204)	0,8
12	Bibei	Desembocadura do Regueiro da Porta da Arca (Viana do Bolo; 659.555, 4.665.971)	Presa ao carón do túnel de saída da auga turbinada da central hidroeléctrica de Santo Agostiño (Viana do Bolo; 658.867, 4.669.855)	4,8
13	Camba	Presa do encoro das Portas (Viana do Bolo e Vilariño de Conso; 648.043, 4.664.032)	Ponte do camiño que sae de Fornelos de Filloás cara ás Covelas e A Veiga (Viana do Bolo; 650.480, 4.664.610)	5,3
14	Cardelle ou Doade	Xunta do Regueiro de Maleito (Avión e Boborás; 562.824, 4.698.064)	Ponte da estrada Albarelos-Amiudal (Avión e Boborás; 565.117, 4.695.133)	7,5
15	Deva	Sala de máquinas da minicentral de San Miguel (Padrenda e Quintela de Leirado; 573.001, 4.666.396)	Límite superior do couto de Pontedeva	2,5
16	Edo	A Ponte de Ferro de Condelle, no Río Ferreiros (Castro Celdelas; 632.186, 4.691.701)	Presa do aproveitamento hidroeléctrico do Edo (Castro Celdelas; 630.974, 4.692.685)	2,6
17	Gorgua	Ponte Freáns na estrada OU-411 (Padrenda; 570.457, 4.663.695)	Desembocadura no Río Deva (Padrenda e Pontedeva; 572.471, 4.668.001)	5,9
18	Edo	Ponte da sala de máquinas das Conchas (Lobios; 578.265, 4.643.713)	Viaduto do Río Limia ou Ponte do Torno (Lobios; 577.344, 4.642.503)	3,0
19	Loña	Presa do encoro de Castadón (O Pereiro de Aguiar e Ourense; 596.529, 4.688.852)	Desembocadura no Miño (Ourense; 594.273, 4.689.251)	3,1
20	Maceda	Ponte da estrada OU-536 (Xunqueira de Espadanedo; 611.380, 4.684.991)	Desembocadura do Regueiro da Pitadiña (Baños de Molgas; 610.104, 4.677.984)	10
21	Mao	10 m augas arriba da ponte entre os concellos da Teixeira e Parada de Sil (623.670, 4.692.119)	Desembocadura no encoro de Santo Estevo (A Teixeira e Parada de Sil; 623.820, 4.693.247)	1,3
22	de Maquiáns	Desembocadura do Regato de Vales (Carballada de Avia; 568.770, 4.684.544)	Desembocadura no Avia (Ribadavia; 570.945, 4.682.854)	3,5
23	Mente	Preseira do Pisón (A Gudiña e Riós; 649.594, 4.649.068)	Ponte da Veiga, na estrada entre O Seixo e A Veiga do Seixo (A Gudiña e Riós; 650.245, 4.648.364)	1,1
24	Miño	Liña imaxinaria, perpendicular ao eixe do río, situada 300 m augas arriba da desembocadura do Regato de Alongos (Ourense e Toén; 585.863, 4.687.420)	Liña imaxinaria, perpendicular ao eixe do río, que une o acceso ao pantalán de Alongos e a beira oposta (Ourense e Toén; 584.869, 4.687.741)	1,1
25	Miño	Ponte do Ribeiriño, das Caldas ou Novísima (Ourense; 592.613, 4.688.762)	Pasarela de Outariz (Barbadás e Ourense; 589.198, 4.688.832)	4,1



COD.	RÍO	LÍMITE SUPERIOR	LÍMITE INFERIOR	KM
26	Bacia do Navea, agás encoros en réxime especial	Pozo Simeón (Chandrexa de Queixa e Montederramo; 629.124, 4.671.984)	Límite superior do réxime especial do encoro de Montefurado	146 (*)
27	Ouille	Ponte da Acea, na estrada vella de Verea a Ouille (Verea; 588.155, 4.661.488)	Límite superior do couto de Celanova	12
28	Pentes	Pasarela sobre o río no camiño do Tameirón (A Gudiña; 651.660, 4.651.314)	Desembocadura no Río Abredo ou do Pereiro (A Gudiña; 651.870, 4.650.564)	0,96
29	Ponte Pedriña	Ponte da área recreativa de Barcia (Beariz; 559.323, 4.702.710)	Ponte Piñeiros, no tramo antigo da estrada OU-212 (Beariz; 560.044, 4.701.284)	3,5
30	Salas	A Ponte Vella, no camiño Rubiás-Paradela (Calvos de Randín; 595.862, 4.640.621)	Fronteira con Portugal no encoro de Salas (Calvos de Randín; 592.403, 4.640.648)	5,5
31	Sil	Desembocadura do Regueiro de Candís (O Barco de Valdeorras; 670.061, 4.698.339)	Ponte de San Fernando, na estrada N-536 (O Barco de Valdeorras; 666.444, 4.697.610)	4,9
32	Támega	A Presa de Peláez (Verín; 629.224, 4.644.675)	Ponte do Campo do Río en Pazos (Verín; 628.439, 4.643.885)	1,5
33	Tioira	A Ponte de Plas (Maceda; 617.272, 4.675.417)	Ponte na área recreativa de Tioira (Maceda; 614.242, 4.679.767)	7,1
34	Tuño	Ponte da estrada OU-531 (Ramirás; 579.728, 4.671.024)	Desembocadura no Arnoia (Ramirás; 580.132, 4.672.362)	1,7
35	Tuño	Presa de Rubiás (Celanova e Ramirás; 580.570, 4.667.176)	Saída de augas das turbinas da minicentral Tuño 3 (Ramirás; 581.135, 4.668.973)	2,6
34	Bacia do Xares, agás encoros en réxime especial e couto da Veiga	Pontón Pena Pousa (A Veiga; 674.346, 4.679.942)	Desembocadura no Bibeí (Larouco e O Bolo; 651.000, 4.688.023)	193 (*)

(\*) Lonxitude total dos principais cursos fluviais da conca  
O código corresponde ao que figura no mapa.

## Masas de auga vedadas da provincia de Ourense

MASA DE AUGA	LÍMITE SUPERIOR	LÍMITE INFERIOR	KM	OBS.
Regato da Abelleira	Nacemento (A Merca)	Desembocadura no Arnoia (Celanova; 587.502, 4.672.106)	6,1	
Río Arenteiro	A Ponte de Veneres (O Carballiño e San Cristovo de Cea; 578.279, 4.701.650)	Pasarela da Granxa (O Carballiño; 577.679, 4.701.123)	1,1	Incluída no couto do Carballiño
Río Arnoia	Ponte da Acea, na estrada entre os lugares de Pumares e O Viñal (Baños de Molgas; 605.776, 4.675.165)	Presa do Bernardo, aproximadamente 400 m augas abaixo da desembocadura do Regueiro de Mevan (Xunqueira de Ambia; 605.209, 4.674.566)	0,9	Veda do Decreto 70/2013
Río Arnoia	Xunta dos ríos Arnoia e Ouille, límite inferior do couto de Celanova (Celanova; 587.089, 4.671.658)	600 m augas abaixo da Presa de Varela (Cartelle e Celanova; 586.302, 4.672.656)	1,6	
Río Arnoia	Nacemento (Vilar de Barrio)	A Ponte de Prado (Vilar de Barrio; 622.387, 4.665.951)	10	Afluentes
Río Arnoia	Presa do Briñal (Allariz; 596.900, 4.670.837)	Presa da fábrica da Luz (Allariz; 596.344, 4.670.746)	0,58	
Corga da Auguela	Nacemento (Bande)	Desembocadura no Limia, no couto de Ponteliñares (Bande; 588.399, 4.650.885)	1,8	Afluentes
Río da Barra	A Fervenza (Coles; 597.344, 4.697.905)	Desembocadura no Miño (A Peroxa e Coles; 598.941, 4.695.943)	3,4	
Regato de Baxín	Nacemento (O Irixo)	Xunta co Río Viñao (O Irixo; 572.621, 4.708.408)	4,1	Afluentes
Rego de Caldelas	Nacemento en Faramontaos e Orega (Carballada de Avia e Leiro)	Desembocadura no Avia (Leiro; 572.124, 4.687.983)	9,7	Afluentes
Río Caldo	Nacemento (Lobios)	Desembocadura no encoro de Lindoso (Lobios; 574.291, 4.637.847)	10	Afluentes
Río Carriba	Nacemento (Laza)	Xunta do Río de Groises (Laza; 632.440, 4.662.997)	5,3	Afluentes
Rego de Carpezás	Nacemento (Bande)	Desembocadura no Limia, no couto de Ponteliñares (Bande; 590.035, 4.651.992)	5,8	Afluentes

NOVO





MASA DE AUGA	LÍMITE SUPERIOR	LÍMITE INFERIOR	KM	OBS.
Río Cenza	Nacemento (Manzaneda)	Pista de circunvalación do encoro de Cenza (Chandrea de Queixa; 641.949, 4.674.761)	5,1	Afluentes
Río Cereixo	Nacemento (Laza)	Desembocadura no Tãmega (Laza; 627.949, 4.656.537)	10	Afluentes
Río Cerves	Nacemento (Melón)	Desembocadura no encoro da Frieira (Ribadavia; 569.373, 4.678.336)	12	Afluentes
Río Collas ou Codias	Nacemento (Castrelo do Val)	Desembocadura no Tãmega (Laza; 629.997, 4.655.459)	8,8	Afluentes
Río Conso	Nacemento (Chandrea de Queixa)	Desembocadura do Regueiro de Valboa (Vilariño de Conso; 642.442, 4.670.178)	11	Afluentes
Rego Currelo	Nacemento (Bande)	Desembocadura no Limia, no couto de Ponteliñares (Bande; 589.741, 4.651.829)	4,2	Afluentes
Río Doade ou Cardelle	Nacemento (Avión e Beariz)	Xunta do Regueiro de Maleito (Avión e Boborás; 562.824, 4.698.064)	16	Afluentes, agás o tramo libre de pesca sen morte do Río Ponte Pedriña
Regato de Fechiñas	Nacemento (A Bola)	Desembocadura no Arnoia (A Merca e Celanova; 589.335, 4.671.068)	6,7	Afluentes
Regato do Fragoso	Nacemento (Toén)	Desembocadura no encoro de Castrelo de Miño (Castrelo de Miño; 578.373, 4.685.841)	9,8	
Regato de Groil	Nacemento (Montederramo)	Desembocadura no Mao (Montederramo; 622.623, 4.682.198)	7,8	
Regato de Güin	Nacemento (Bande)	Desembocadura no Limia, no couto de Ponteliñares (Bande; 591.172, 4.652.182)	1,7	Afluentes
Río Limia	Pozas das areiras da Limia sinalizadas (Sandiás)			
Regato de Lobios	Nacemento (Porqueira)	Desembocadura no Limia, no couto de Ponteliñares (Porqueira; 589.186, 4.651.423)	1,1	Afluentes
Río de Lobios	Nacemento (Lobios)	Desembocadura no encoro de Lindoso (Lobios; 575.794, 4.639.864)	10	Afluentes
Río Maceda	Nacemento (Parada de Sil)	Ponte da estrada OU-536 (Xunqueira de Espadanedo; 611.380, 4.684.991)	7,7	Afluentes
Río Maceda	Desembocadura do Regueiro da Pitadiña (Baños de Molgas; 610.104, 4.677.984)	Desembocadura no Arnoia (Baños de Molgas; 609.776, 4.677.474)	0,7	Veda do Decreto 70/2013
Río Mao	200 m augas arriba de Ponte Mazaira (Montederramo; 624.183, 4.681.296)	Ponte Mazaira, augas abaixo da área recreativa de Montederramo (Montederramo; 624.086, 4.681.145)	0,2	Incluída no couto de Montederramo
Río Mao	Nacemento (Montederramo)	A Ponte de Touzal (Montederramo; 625.438, 4.681.110)	9,7	Afluentes
Regato de Maquiáns	Nacemento (Carballeda de Avia)	Desembocadura do Regato de Vales (Carballeda de Avia; 568.770 4.684.544)	6,7	Afluentes, incluído o do límite inferior
Río Maraño (Silvaboa)	Nacemento (San Cristovo de Cea)	Ponte de Segade ou Ponte do Rancheiro, límite superior do tramo 3 do couto do Carballiño (San Cristovo de Cea; 581.247, 4.702.039)	8,8	Afluentes
Río Maraño	A Presa do Gabián, aproximadamente 200 m augas arriba do viaduto da AG-53 (San Cristovo de Cea; 580.188, 4.701.745)	Ponte de San Bieito ou Ponte Maraño (San Cristovo de Cea e O Carballiño; 579.804, 4.701.551)	0,9	Incluída no couto do Carballiño
Regueiro de Mevan	Nacemento (Xunqueira de Ambia)	Desembocadura no Arnoia (Baños de Molgas; 605.479, 4.674.849)	3,6	Veda do Decreto 70/2013
Río Oseira ou Mirela	Nacemento (San Cristovo de Cea)	Desembocadura no Arenteiro, no couto do Carballiño (San Cristovo de Cea; 579.496, 4.703.760)	17	Afluentes
Río Navea-Queixa	Nacemento (Laza)	Pozo Simeón (Chandrea de Queixa e Montederramo; 629.124, 4.671.984)	9,5	Afluentes
Río Ourille	Nacemento (Verea)	Ponte da Acea, na estrada vella de Verea a Ourille (Verea; 588.155, 4.661.488)	5,5	Afluentes

MASA DE AUGA	LÍMITE SUPERIOR	LÍMITE INFERIOR	KM	OBS.
Río do Outeiro ou Brul	Nacemento (Melón)	Desembocadura no encoro da Frieira (Ribadavia; 569.350, 4.680.243)	13	Afuentes
Río Pacín	Nacemento (Entrimo e Lobeira)	A Ponte Nova (Entrimo; 575.199, 4.643.772)	10	Afuentes
Regueiro da Pitadiña	Nacemento (Baños de Molgas)	Desembocadura no Río Maceda (Baños de Molgas; 610.104, 4.677.984)	1,0	Veda do Decreto 70/2013
Río de Puga	Nacemento (Barbadás)	Desembocadura no encoro de Castelo de Miño (Toén; 581.508, 4.686.500)	11	Afuentes
Corga Reigosiña	Nacemento (Vilariño de Conso)	Desembocadura no Conso (Vilariño de Conso; 642.666, 4.669.931)	3,4	Afuentes
Regato de Reixa	Nacemento (Montederramo)	Desembocadura no Mao (Montederramo; 625.708, 4.682.061)	4,3	Afuentes
Río Ribeira Grande	Nacemento nos Montes do Invernadeiro (Chandrea de Queixa e Vilariño de Conso)	500 m augas abaixo da desembocadura no encoro das Portas (Vilariño de Conso; 640.870, 4.664.309)	16	Afuentes
Río Ribeira Pequena	Nacemento nos Montes do Invernadeiro (Vilariño de Conso)	500 m augas abaixo da desembocadura no encoro das Portas (Vilariño de Conso; 639.856, 4.663.181)	10	
Corga do Salto do Gato	Nacemento (Quintela de Leirado)	Desembocadura no Deva (Quintela de Leirado; 575.776, 4.662.844)	5,4	Afuentes
Lagoa de San Cristovo de Regodeiçón	Toda a superficie da lagoa (Ribadavia)			Veda do Decreto 70/2013
Corga de San Tomé	Nacemento (Muiños)	Desembocadura no Limia, no couto de Ponteliñares (Muiños; 588.462, 4.650.493)	3,2	Afuentes
Río de Santiago	Nacemento (Maceda)	Desembocadura no Tioira (Maceda; 617.013, 4.676.189)	7,6	Afuentes
Regato de Sever	Nacemento (Porqueira)	Desembocadura no Limia, no couto de Ponteliñares (Porqueira; 590.639, 4.651.724)	1,2	Afuentes
Río Sil	Ponte do ferrocarril-Ponte do Estreito (Rubiá; 678.098, 4.706.643)	Saída do túnel do ferrocarril en dirección a Ourense (Rubiá; 678.100, 4.705.841)	1,1	
<b>NOVA</b> Río Támea	Ponte da pista da parcelaria de Arcucelos (Laza; 627.313, 4.652.329)	A Ponte de Nocado ou da Aubeira (Laza; 627930, 4652131)	0,72	Incluída no couto de Laza
Río Támea	Desembocadura do Río Cabras ou Cereixo na Ponte da Veiga (Laza; 627.949, 4.656.537)	A Ponte Pedriña (Laza; 629.256, 4.656.158)	1,5	
Río Támea	Nacemento (Laza)	Desembocadura do Regato de Braxón en Tamicelas (Laza; 623.555, 4.661.940)	6,0	Afuentes
Río Tioira	Nacemento (Maceda)	A Ponte de Plas (Maceda; 617.272, 4.675.417)	8,6	Afuentes
Río Tioira	Desembocadura do Regato da Breña (Baños de Molgas; 611.431, 4.678.147)	Desembocadura no Arnoia (Baños de Molgas; 610.423, 4.677.535)	2,0	Veda do Decreto 70/2013
Corga de Trasentes	Nacemento (Lobeira)	Desembocadura no encoro das Conchas (Bande; 582.417, 4.646.732)	6,1	Afuentes
Río Valderías	Nacemento (Avión)	Desembocadura no encoro de Albarellos (Avión; 563.538, 4.691.397)	7,6	Afuentes
Río Valderías	Nacemento (O Irixo)	Xunta do Rego da Fraga na paraxe O Tellado do Campo (O Irixo; 573.013, 4.708.904)	4,4	Afuentes
Río Viñao	Muíño da Teixeira, límite inferior do couto de Boborás (Boborás; 569.056, 4.699.242)	Desembocadura do Regato de Moreiras (Boborás; 567.918, 4.698.886)	1,6	
Río Viñas ou do Testeiro	Nacemento (O Irixo)	Desembocadura no Viñao, no couto de Boborás (Boborás; 568.880, 4.702.802)	11	Afuentes
Río Xares	Nacemento (A Veiga)	Pontón Pena Pousa (A Veiga; 674.346, 4.679.942)	9,7	Afuentes

# Pontevedra





	Centro de precintaxe e guiado
	Couto de pesca
	Tramo libre sen morte
	Vedado

# Coutos da provincia de Pontevedra

RÍO	COUTO	LÍMITE SUPERIOR	LÍMITE INFERIOR	KM	CAT.	CM	Nº	L	F	
Almofrei	<b>Lagoas</b>	Ponte de Loureiro, na estrada PO-235 (Cerdedo-Cotobade; 543.682, 4.701.613)	Pozo do Couto, na Xesteira, augas abaixo da praia fluvial da Ponte Borela (Cerdedo-Cotobade; 537.843, 4.698.885)	9,7	Troita	19	6	10	10	
		CASAS EXPEDIDORAS: Bar O Muíño. Pozo Negro,1 Rebordelo. Cerdedo-Cotobade.		986 760 161						
Almofrei	<b>Portamuíño</b>									
	Tramo 1	Desembocadura do Regato de Campolongo ou Regueiro de Cachón (Cerdedo-Cotobade; 537.535, 4.698.019)	Fervenza de Portamuíño (Pontevedra; 535.319, 4.698.263)	3,6	Troita	19	6	4	4	
		Tramo 2	Fervenza de Portamuíño (Pontevedra; 535.319, 4.698.263)	Antiga Ponte Bora (Pontevedra; 534.293, 4.699.373)	3,8	Pesca sen morte			4	4
	CASAS EXPEDIDORAS: Bar Estanco.		Rúa Pío, 9.	Bora. Pontevedra.	986 846 818					
Arnego	<b>Rodeiro</b>	Ponte Hospital, na estrada PO-533 (Rodeiro; 584.643, 4.722.038)	Ponte Alemparte, augas arriba da desembocadura do Rego da Eirexe (Rodeiro e Lalín; 582.188, 4.726.032)	10,5	Troita	19	6	18	18	
		CASAS EXPEDIDORAS: Bar Cabalos do Faro.		Rúa B.	Rodeiro.	606 858 848				
Asneiro	<b>Lalín</b>	A Ponte da Xesta (Lalín; 573.029, 4.717.746)	Antiga Fábrica da Luz - Presa Botos (Lalín; 569.351, 4.720.772)	8,1	Troita	19	6	17	17	
		CASAS EXPEDIDORAS: Bar Estación.		Estación de Botos, 48.	Botos. Lalín.	986 780 455				
Curantes	<b>Rubín</b>	Ponte Bede, no camiño do Bede a Pousada (A Estrada; 549.752, 4.726.998)	Desembocadura no Liñares (A Estrada; 545.146, 4.725.747)	7,2	Troita	19	6	13	13	
		CASAS EXPEDIDORAS: Café Bar O Rincón de Fer.		Rúa San Antón, 19.	A Estrada.	986 570 312				
Deva	<b>Touzosas</b>	Pontillón de Pedrás, aproximadamente 500 m augas arriba da ponte da estrada entre As Touzosas e Pintelos (A Cañiza; 558.337, 4.668.577)	Presa da praia fluvial de Arbo (Arbo; 558.235, 4.663.345)	8,9	Troita	19	6	5	5	
		CASAS EXPEDIDORAS: Alimentación Estanco Touzosas.		Touzosas, 33.	Valeixe. A Cañiza.	650 154 098				
Deza	<b>Carboeiro</b>	30 m augas abaixo da restitución de auga da minicentral de Saldres (Silleda e Vila de Cruces; 562.545, 4.734.143)	Desembocadura do Río de Orza (Silleda e Vila de Cruces; 560.678, 4.734.696)	4,1	Pesca sen morte			8	8	
Deza	<b>Taboada</b>	A Ponte Taboada (Lalín e Silleda; 565.000, 4.725.746)	Ponte Penide, entre a desembocadura do Rego de Busto e a do Río de Mera ou de Oisa (Lalín e Silleda; 564.432, 4.730.477)	7,4	Troita	19	6	18	18	
		CASAS EXPEDIDORAS: Bar Toxa. Rúa Trasdeza, 88.		Silleda.	986 580 111					
		Casa Vales.	Golmar, 1.	Noceda. Lalín.	986 794 035					

RÍO	COUTO	LÍMITE SUPERIOR	LÍMITE INFERIOR	KM	CAT.	CM	Nº	L	F
Lagares e afluentes	<b>Fragoso</b>								
	Tramo 1 (Lagares)	Ponte de Rioma, no cruzamento das rúas Rioma, Requeira e A Fontaiña (Vigo; 528.245, 4.674.863)	Ponte da Fábrica de Álvarez (Vigo; 526.728, 4.674.588)	2,1	Troita	19	6	10	10
	Tramo 2 (Eifonso)	Ponte da estrada Bembrive-Beadé (Vigo; 526.055, 4.672.428)	Desembocadura no Lagares (Vigo; 524.297, 4.673.693)	3,3					
	Tramo 4 (Comesaña)	Santo André de Comesaña (Vigo; 520.701, 4.671.899)	Desembocadura no Lagares (Vigo; 519.374, 4.672.194)	2,1					
Tramo 3 (Barxa)	Ponte Babío (Vigo; 523.238, 4.671.407)	Desembocadura no Lagares (Vigo; 523.683, 4.673.599)	3,1	Pesca sen morte			3	3	
Lérez	<b>Bora</b>	Desembocadura do Regato de Gargallóns ou do Xorrón (Campo Lameiro e Cerdedo-Cotobade; 535.454, 4.704.069)	Presa da Celulosa (Pontevedra; 533.961, 4.699.601)	6,3	Pesca sen morte			8	8
		CASAS EXPEDIDORAS:	Bar Estanco.	Rúa Pío, 9.	Bora. Pontevedra.	986 846 818			
Lérez	<b>Forcarei</b>	Ponte Loureiro ou Ponte do Crego, na estrada entre Loureiro e Quintelas (Forcarei; 554.854, 4.716.464)	Ponte Pego (Cerdedo-Cotobade; 552.344, 4.710.640)	10,5	Troita	19	6	16	16
		CASAS EXPEDIDORAS:	Bar Nuevo París.	Progreso, 4.	Forcarei.	986 754 134			
Lérez	<b>Monte Porreiro</b>	Presa da Celulosa (Pontevedra; 533.961, 4.699.601)	Ponte nova de Monte Porreiro, na estrada EP-0020 (Pontevedra; 530.628, 4.699.463)	3,9	Couto vedado				
Lérez e Castro	<b>Cerdedo</b>								
	Tramo 1 (Lérez)	Muíño de Penedo (Cerdedo-Cotobade; 549.951, 4.709.815)	Desembocadura do Regato de Quireza (Cerdedo-Cotobade; 545.948, 4.709.215)	5,3	Troita	19	6	10	10
	Tramo 2 (Castro)	Pasos de Arén (Cerdedo-Cotobade; 551.370, 4.709.576)	Xunta co Lérez (Cerdedo-Cotobade; 549.585, 4.708.963)	2,3					
CASAS EXPEDIDORAS:	Bar A Rampla.	Rúa Ourense, 16.	Cerdedo-Cotobade.	629 842 974					
Lérez e Maneses	<b>Cutián</b>								
	Tramo 1 (Lérez)	Central eléctrica de Ponte San Xusto (Cerdedo-Cotobade; 539.917, 4.707.658)	Illa Rociña (Campo Lameiro e Cerdedo-Cotobade; 537.164, 4.706.310)	5,5	Troita	21	4	10	10
	Tramo 2 (Maneses)	1 km augas arriba da desembocadura (Campo Lameiro; 537.933, 4.708.889)	Desembocadura no Lérez (Campo Lameiro; 537.922, 4.707.975)	1,0					
CASAS EXPEDIDORAS:	Bar Casa Tito.	Estrada Codeseda, 10-12.	A Lagoa. Campo Lameiro.	986 752 021					
Liñares	<b>Ponte Liñares</b>	Desembocadura do Regato de Tabeirós (A Estrada; 545.258, 4.724.924)	Presa da minicentral denominada Salto da Devesa (A Estrada; 543.422, 4.729.582)	8,2	Troita	19	6	10	10
		CASAS EXPEDIDORAS:	Café Bar O Rincón de Fer.	Rúa San Antón, 19.	A Estrada.	986 570 312			



RÍO	COUTO	LÍMITE SUPERIOR	LÍMITE INFERIOR	KM	CAT.	CM	Nº	L	F
Loira e afluentes	<b>Seixo</b>								
	Tramo 1 (Loira)	A Ponte de Neibó (Marín; 524.874, 4.688.580)	Ponte da praia de Loira (Marín; 521.419, 4.690.639)	5,8	Troita	19	6	9	9
	Tramo 2 (Miñán ou de Maceira)	Carballeira de Rei, no paso situado 200 m augas abaixo da ponte da estrada entre Miñán e Allariz (Marín; 523.684, 4.687.753)	Xunta co Loira (Marín; 524.277, 4.689.118)	1,7					
	Tramo 3 (Cadrelo ou de Cachadiñas)	Ponte da estrada PO-313 (Marín; 525.099, 4.689.578)	Xunta co Loira (Marín; 524.280, 4.689.251)	1,0					
CASAS EXPEDIDORAS:		Náutica Calviño.	Avda Doutor Otero Ulloa, 146.	Marín.	986 702 115				
Louro e Perral	<b>O Porriño-Mos</b>								
	Tramo 1 (Louro)	Ponte Novelda, na estrada que vai da N-550 cara a Espain (Mos; 532.708, 4.672.535)	Ponte de Valo, na estrada PO-331 (O Porriño; 531.030, 4.667.878)	6,5	Troita	19	6	6	6
Tramo 2 (Perral)	A Ponte do Matadoiro, na estrada que vai da N-120 cara a Piñeiro (Mos; 530.416, 4.669.478)	Xunta co Louro (Mos e O Porriño; 530.930, 4.668.093)	1,9						
Miñor	<b>Gondomar</b>	Fervenza da Torre de Chain (Gondomar; 521.445, 4.661.724)	A Ponte da Xunqueira (Gondomar e Nigrán; 516.583, 4.662.424)	7,5	Troita	19	6	18	18
CASAS EXPEDIDORAS:		Cafetería Hotel Cristaleiro.	Manuel Losada, 8.	Gondomar.	986 369 095				
Oitavén e Parada	<b>As Eiras</b>								
	Tramo 1 (Parada)	Desembocadura do Río Ventín (Fornelos de Montes; 545.920, 4.688.419)	Xunta co Oitavén (Fornelos de Montes; 545.516, 4.688.980)	0,9	Troita	23	3	18	18
Tramo 2 (Oitavén)	Xunta do Parada (Fornelos de Montes; 545.516, 4.688.980)	Liña imaxinaria que une o centro da presa do encoro de Eiras co alto de Coto da Raposa (Fornelos de Montes e Ponte Caldeas; 542.109, 4.688.332)	6,6						
CASAS EXPEDIDORAS:		Bar O Cruce.	Praza da Igrexa, 21.	Fornelos de Montes.	682 398 285				
Tea	<b>Fillaboa</b>	Desembocadura do Uma (Ponteareas; 540.149, 4.667.150)	Presa entre os lugares de Rañe e Monte de Abaixo (Salvaterra de Miño; 540.796, 4.664.804)	3,3	Troita	21	4	4	4
	CASAS EXPEDIDORAS:		Bar Vide.	Real, 101.	Ponteareas.	986 660 546			
Tea	<b>Mondariz</b>								
	Tramo 1	Lugar de Foxaco ou desembocadura do Río Pequeno (Mondariz; 546.369, 4.676.888)	Presa do Val (Mondariz; 544.427, 4.676.152)	2,4	Troita	21	4	7	7
	Tramo 2	Presa do Val (Mondariz; 544.427, 4.676.152)	A Ponte da Poeira (Mondariz; 544.245, 4.676.247)	0,25	Tramo vedado				
	Tramo 3	A Ponte da Poeira (Mondariz; 544.245, 4.676.247)	Final do paseo de Mondariz-Balneario (542.430, 4.675.126)	2,6	Pesca sen morte			4	4
CASAS EXPEDIDORAS:		Bar Tapeo.	Chaleira, 3.	Riofrío, Mondariz.	652 899 442				



RÍO	COUTO	LÍMITE SUPERIOR	LÍMITE INFERIOR	KM	CAT.	CM	Nº	L	F
Tea	<b>Ponteareas</b>	Muíño das Pias, aproximadamente 1 km augas arriba da ponte da estrada PO-253 (Ponteareas; 540.818, 4.674.977)	A Ponte Romana de Ponteareas (Ponteareas; 540.379, 4.669.532)	7,0	Troita	21	4	15	15
	CASAS EXPEDIDORAS:		Bar Vide. Real, 101. Ponteareas.	986 660 546					
Tea e Alén	<b>Lougares</b>								
	Tramo 1 (Tea)	Ponte da estrada entre Lourido e Redondo (Covelo; 550.903, 4.679.221)	Pasos de Tatín, en Outerelo (Mondariz; 547.382, 4.676.808)	7,8	Troita	19	6	10	10
	Tramo 2 (Alén)	Ponte Caxil, na estrada entre A Carballeira e Alén (Covelo e Mondariz; 549.138, 4.680.078)	Xunta co Tea (Covelo e Mondariz; 549.074, 4.677.280)	3,2					
	CASAS EXPEDIDORAS:		Bar Casa Couto. Cernadela, 94. Mondariz.	986 656 310					
Termes	<b>As Neves</b>	A Ponte da Fenteira, na estrada entre A Fenteira e A Aldea (As Neves; 552.019, 4.664.944)	Desembocadura no Miño (As Neves; 549.735, 4.658.911)	9,1	Troita	19	6	4	4
	<b>Toxa</b>	A Ponte de Graba (Silleda; 558.394, 4.724.918)	Ponte Medelo (Silleda; 558.829, 4.732.253)	11,3	Troita	19	6	8	8
Ulla	<b>Couso</b>	Presa de Couso (A Estrada e Teo; 536.455, 4.732.773)	100 m augas abaixo da Pedra de Fernández (A Estrada e Teo; 535.660, 4.732.703)	0,87	Pesca sen morte			6	6
	CASAS EXPEDIDORAS:		Bar O Rollo. O Rollo, 12. Santa Cristina de Veá. A Estrada.	696 079 894					
Ulla	<b>Pontevea</b>	Desembocadura do Veá (A Estrada e Teo; 538.169, 4.733.395)	Ponte Vella de Pontevea (A Estrada e Teo; 536.989, 4.734.242)	1,8	Salmón e pesca sen morte	21	4	8	8
Ulla	<b>Santeles</b>	100 metros augas abaixo da canle de Covelas (A Estrada e Vedra; 543.042, 4.732.695)	Presa do muíño de Arnelas (A Estrada e Vedra; 541.548, 4.733.850)	1,9	Salmón e pesca sen morte	21	4	8	8
Ulla	<b>Sinde</b>	Presa de Sinde (A Estrada e Padrón; 533.755, 4.732.302)	Desembocadura do Rego do Fontao (A Estrada e Padrón; 533.211, 4.732.468)	0,6	Salmón e pesca sen morte	21	4	6	6
Ulla	<b>Ximonde</b>	200 m augas abaixo da Presa de Ximonde (A Estrada e Vedra; 543.729, 4.732.657)	Canal de Covelas (A Estrada e Vedra; 543.099, 4.732.616)	0,7	Salmón e pesca sen morte	21	4	6	6
Ulla e Deza	<b>Deza</b>	Presa de García, no Deza (Silleda e Vila de Cruces; 554.509, 4.735.920)	450 m augas abaixo da desembocadura do Deza (Boqueixón e Silleda; 553.059, 4.736.714)	2,3	Pesca sen morte			10	10
Uma	<b>Uma</b>	Ponte Alta (Salvaterra de Miño; 543.916, 4.667.791)	Presa da Manguíña, entre A Valboa e As Covas (Ponteareas; 540.349, 4.667.247)	5,9	Troita	21	4	4	4



RÍO	COUTO	LÍMITE SUPERIOR	LÍMITE INFERIOR	KM	CAT.	CM	Nº	L	F
<b>Caldas de Reis</b>									
Umia	Tramo 1	Fervenza de Segade (Caldas de Reis; 530.984, 4.717.115)	Presa de Chorreras (Caldas de Reis; 529.398, 4.716.775)	1,9	Troita	19	6	6	6
	Tramo 3	Desembocadura do Río de Follente (Caldas de Reis; 528.483, 4.716.525)	Ponte do ferrocarril (Caldas de Reis e Portas; 526.701, 4.715.376)	2,9					
	Tramo 2	Presa de Chorreras (Caldas de Reis; 529.398, 4.716.775)	Desembocadura do Río de Follente (Caldas de Reis; 528.483, 4.716.525)	0,98	Pesca sen morte			3	3
Umia	<b>Codeseda</b>	Presa de Loureiro, en Entrecastro (A Estrada; 546.387, 4.720.841)	Ponte Paradola, na Penela (A Estrada; 542.690, 4.719.113)	7,6	Pesca sen morte			8	8
	CASAS EXPEDIDORAS:		Café Bar O Rincón de Fer. Rúa San Antón, 19.	A Estrada.	986 570 312				
Umia	<b>Ponte Arnelas</b>	Ponte Baión (Meis e Vilanova de Arousa; 523.973, 4.711.722)	Con de Posta (Ribadumia; 518.864, 4.706.664)	9,4	Reo	19	5	10	10
Vea	<b>Souto de Vea</b>	Ponte Ribeira (A Estrada; 537.639, 4.727.587)	Ponte Poceños (A Estrada; 537.913, 4.732.299)	6,4	Troita	19	6	8	8
	CASAS EXPEDIDORAS:		Bar O Rollo. O Rollo, 12.	Santa Cristina de Vea. A Estrada.	696 079 894				
<b>Ponte Caldelas</b>									
Verdugo	Tramo 1	Desembocadura do Río Pequeno (Ponte Caldelas; 544.084, 4.693.531)	Presa da piscina fluvial da área recreativa (Ponte Caldelas; 541.862, 4.693.321)	3,0	Troita	19	6	10	10
	Tramo 3	Presa de Parada (Ponte Caldelas; 541.148, 4.692.887)	Presa de Coveliño (Ponte Caldelas; 540.916, 4.692.360)	1,2					
	Tramo 2	Presa da piscina fluvial da área recreativa (Ponte Caldelas; 541.862, 4.693.321)	Presa de Parada (Ponte Caldelas; 541.148, 4.692.887)	1,3	Pesca sen morte			3	3
<b>Ponte Verdugo</b>									
Verdugo	Tramo 1	Muíño das Partidas, en Abelaído (A Lama; 548.873, 4.696.639)	Ponte de Carrizáns (A Lama; 547.088, 4.695.977)	2,6	Pesca sen morte			5	5
	Tramo 2	Ponte de Carrizáns (A Lama; 547.088, 4.695.977)	Presa dos Muíños de Castro Bo (A Lama e Cerdedo-Cotobade; 544.906, 4.695.767)	3,6	Troita	19	6	5	5
<b>Soutomaioir</b>									
Verdugo e Oitavén	Tramo 1 (Verdugo)	Central do Inferno (Soutomaioir; 536.635, 4.688.639)	Ponte Canal, entre Romariz e Comboa (Soutomaioir; 535.491, 4.687.944)	1,6	Troita	21	4	8	8
	Tramo 2 (Oitavén)	Muíño da Tereixa, en Aranza (Ponte Caldelas e Soutomaioir; 538.558, 4.687.522)	Xunta co Verdugo (Soutomaioir; 536.325, 4.688.182)	3,5					

# Tramos libres de pesca sen morte da provincia de Pontevedra

COD.	RÍO	LÍMITE SUPERIOR	LÍMITE INFERIOR	KM
1	Arnego	A Ponte Vilariño (Agolada e Lalin; 577.706, 4.733.184)	Xunta do Rego de Lodeiro (575.613; 4.734.138)	4,1
2	Barragán	Ponte da estrada a Freaza (Fornelos de Montes e Mondariz; 542.604, 4.681.584)	Pontillón de Xunqueiras (Fornelos de Montes e Pazos de Borbén; 542.534, 4.683.196)	2,4
3	Borbén	Ponte de Ferro (Pontearreas; 539.846, 4.676.046)	Desembocadura no Tea (Pontearreas; 539.969, 4.674.117)	2,6
4	Lagoa de Castiñeiras	Regato de Castineiras (Marín e Vilaboa; 526.774, 4.689.990)	Presa/estrada (Marín; 526.787, 4.690.144)	0,2
5	Deva	Ponte da estrada que une A Chan e As Grades (A Cañiza; 558.634, 4.674.798)	Presa da minicentral da Ibia (A Cañiza; 558.933, 4.672.400)	4,0
6	Deza	Desembocadura do Río de Mera ou de Oisa (Silleda e Vila de Cruces; 564.306, 4.730.451)	Presa de Sáidres (Silleda e Vila de Cruces; 562.901, 4.733.038)	4,1
7	Deza	Ponte da estrada comarcal da Trigueira a Porto Martín (Lalín; 563.324, 4.711.807)	Ponte Bustelo, na estrada comarcal entre Casa de Canaval e Gondoriz (Lalín; 564.274, 4.716.888)	8,4
8	Gallo	A Ponte do Candán, na estrada N-640, preto da Anllada (Cuntis; 536.172, 4.722.215)	Desembocadura no Umia (Cuntis; 535.656, 4.717.876)	5,6
9	Lérez	Ponte Nova de Andón, entre as parroquias de Aciveiro e Pereira (Forcarei; 556.634, 4.719.465)	Límite superior do couto de Forcarei	5,2
10	Louro	Límite inferior do tramo 1 do couto do Porriño-Mos	A Ponte do Baranco (O Porriño; 530.544, 4.664.215)	4,2
11	Maceiras	Estrada O Porriño-Vigo (Redondela; 532.062, 4.680.662)	Desembocadura (Redondela; 532.103, 4.681.120)	0,4
12	Lagoa Mina Mercedes V	Punto situado a 50 m do extremo sur da lagoa (Valga; 527.279, 4.727.909)	Punto situado 30 m antes do extremo nordés da lagoa (Valga; 527.335, 4.728.158)	0,5
13	Parada	Ponte medieval da Laxe (Fornelos de Montes; 550.799, 4.688.733)	Ponte da estrada PO-255 (A Lama e Fornelos de Montes; 548.437, 4.688.510)	4,2
14	de Rodeiro	Ponte que une a estrada EP-6201 coa avenida Gumersindo Areán (Rodeiro; 586.223, 4.722.496)	Desembocadura no Arnego (Rodeiro; 584.685, 4.721.989)	2,4
15	Tamuxe ou Carballo	A Ponte de Abaixo en Fornelos, aproximadamente 400 m augas arriba da desembocadura do Río Folón (O Rosal; 514.390, 4.643.921)	Ponte Urgal ou A Ponte Nova, na estrada provincial que sae do Rosal cara a Valdeminoños (O Rosal; 514.169, 4.642.386)	1,6
16	Tea	Ponte medieval de Fofe (Covelo; 554.683, 4.681.107)	Presa da central hidroeléctrica Maceira I (Covelo; 554.120, 4.680.741)	1,2
17	Tea	Límite inferior do couto de Pontearreas	EDAR de Pontearreas na Moscadeira (Pontearreas; 540.207, 4.668.880)	1,1
18	Tea	Muiños Novos (Salvaterra de Miño; 540.383, 4.660.235)	Ponte do ferrocarril (Salvaterra de Miño; 539.674; 4.658.910)	1,7
19	Ulla	Viaduto da autoestrada AP-53 (A Estrada e Vedra; 548.504, 4.734.016)	Desembocadura do Regato de Marque (A Estrada e Vedra; 546.322, 4.732.762)	3,1
20	Umia	A Ponte de Ribela (A Estrada; 548.853, 4.720.853)	A Tosta do Muíño dos Lourenzos, aproximadamente 1,2 km augas arriba do límite superior do couto de Codeseda (A Estrada; 546.981, 4.720.525)	2,1
21	Umia	Límite inferior do couto de Codeseda	Presa da minicentral na Goleta (A Estrada; 540.897, 4.718.196)	2,9
22	Umia	Límite inferior do couto de Caldas de Reis	Ponte Currucho (Caldas de Reis e Portas; 526.472, 4.714.735)	0,78
23	Verdugo	Límite inferior do couto de Ponte Caldelas	Restitución da Central Hidroeléctrica Laforet (Ponte Caldelas; 539.269, 4.691.231)	3,0
24	Xabriña	Desembocadura do Río Azal (Covelo; 551.849, 4.672.052)	Praia fluvial de Paraños (Covelo; 550.605, 4.672.251)	1,7

COD.	RÍO	LÍMITE SUPERIOR	LÍMITE INFERIOR	KM
25	Xabriña	Pontillón do Mosqueiro (Mondariz; 546.761, 4.673.411)	Pontillón da Moura-Castañetas (Mondariz; 545.761, 4.673.725)	1,2
26	Xabriña	Área recreativa de San Pedro (Mondariz e Mondariz-Balneario; 544.585, 4.674.756)	Desembocadura no Tea (Mondariz e Mondariz-Balneario; 543.845, 4.675.289)	1,3
27	Xesta	Presa da minicentral de Ponte Liñares (A Lama; 549.592, 4.692.306)	Ponte da estrada EP-0303 (A Lama; 547.724, 4.691.921)	2,4

*O código corresponde ao que figura no mapa.*

## Masas de auga vedadas da provincia de Pontevedra

MASA DE AUGA	LÍMITE SUPERIOR	LÍMITE INFERIOR	KM	OBS.
Río Almofrei	Toma de auga da piscifactoría de Carballedo (Cerdedo-Cotobade; 541.776, 4.702.186)	Presa de Pozo Negro (Cerdedo-Cotobade; 541.077, 4.701.845)	0,9	Incluída no couto de Lagoas
Río Almofrei	Desembocadura do Regato de Campolongo ou Regueiro de Cachón, límite superior do tramo 1 do couto de Portamuíño (Cerdedo-Cotobade; 537.535, 4.698.019)	Desembocadura do Rego das Longuiñas (Cerdedo-Cotobade; 536.808, 4.697.727)	0,95	Incluída no couto de Portamuíño
Río Barosa	A Ponte de Búa (Barro; 530.889, 4.712.022)	Ponte da estrada N-550 (Barro e Portas; 529.754, 4.711.693)	1,6	
Afluentes do río Bo	Nacementos (Covelo)	Desembocaduras no curso principal (Covelo)		Afluentes
Rego das Brañas	Nacemento (A Estrada)	Xunta co Umia, no couto de Codeseda (A Estrada; 543.300, 4.718.961)	2,3	Afluentes
Río Cabanelas	Nacemento (Cerdedo-Cotobade)	Desembocadura no Lérez (Cerdedo-Cotobade; 535.918, 4.702.273)	4,9	Afluentes
Río do Carrio	Nacemento (Lalín e Vila de Cruces)	Desembocadura no Deza (Vila de Cruces; 562.845, 4.733.616)	7,6	Afluentes
Regato de Castiñeiras	Nacemento (Marín e Vilaboa)	Lagoa de Castiñeiras (Marín e Vilaboa; 526.771, 4.689.982)	0,8	
Río Castro	Desembocadura do Regato de Carballás (Cerdedo-Cotobade e Forcarei; 553.404, 4.709.256)	Pasos de Arén, límite superior do couto de Cerdedo (Cerdedo-Cotobade; 551.370, 4.709.576)	3,7	
Lagoa ou Barreira de Centeáns	Toda a superficie da lagoa (O Porriño)			
Río da Chanca	Nacemento (Meis)	Desembocadura na ría de Arousa (Meaño; 514.787, 4.699.965)	9,7	Afluentes
Río do Con	Nacemento (Vilagarcía de Arousa)	Presa do encoro do Con (Vilagarcía de Arousa; 522.610, 4.717.558)	3,4	Afluentes
Río do Con	Ponte da N-640 (Vilagarcía de Arousa; 520.557, 4.715.525)	Desembocadura no mar (Vilagarcía de Arousa; 518.769, 4.715.995)	2,4	
Rego das Cortes	Nacemento (Pontevedra)	Desembocadura no encoro do Pontillón de Castro (Pontevedra; 531.763, 4.705.390)	1,8	Afluentes
Regato Cotarel ou do Seixal	Nacemento no Parque Natural Monte Aloia (Tui)	Ponte do Cotarel ou do Lugaño (Tui; 527.528, 4.656.525)	3,6	Afluentes (regatos Udencias, Cabanas, Tripes, Tabernas..)



MASA DE AUGA	LÍMITE SUPERIOR	LÍMITE INFERIOR	KM	OBS.
Río Curantes	Ponte da estrada Nogueira-Vilapouca (A Estrada; 545.411, 4.725.733)	Desembocadura no Liñares (A Estrada; 545.146, 4.725.747)	0,3	Incluída no couto de Rubín
Río Deique	Nacemento no Parque Natural Monte Aloia (Tui)	Límite territorial do Parque Natural Monte Aloia (Tui; 528.937, 4.658.698)	2,8	Afluentes
Río Deva	Nacemento (A Cañiza)	A Ponte Deva (A Cañiza; 558.765, 4.678.130)	3,6	
Río Deva	Presas da praia fluvial de Arbo (Arbo; 558.235, 4.663.345)	Desembocadura no Miño (Arbo; 558.399, 4.662.417)	1,0	
Río Deza	300 m augas arriba da ponte da praia fluvial de Vilatuxe (Lalín; 564.939, 4.718.294)	100 m augas abaixo da ponte da praia fluvial de Vilatuxe (Lalín; 564.841, 4.718.610)	0,4	
Río Deza	Ponte Penide, límite inferior do couto de Taboada (Lalín e Silleda; 564.432, 4.730.477)	Desembocadura do Río de Mera ou de Oisa (Silleda e Vila de Cruces; 564.306, 4.730.451)	0,13	
Río Deza	200 m augas arriba da desembocadura no Ulla (Silleda e Vila de Cruces; 553.557, 4.737.060)	100 m augas arriba da desembocadura no Ulla (Silleda e Vila de Cruces; 553.459, 4.737.074)	0,1	Incluída no couto de Deza
Río Freixeira	Ponte da Porreta, aproximadamente 140 m augas arriba da ponte da estrada PO-534 entre Folgoso e O Cachaifeiro (Forcarei; 553.853, 4.712.399)	Desembocadura no Lárez (Cerdeado-Cotobade; 552.948, 4.711.654)	2,0	
Río Gaños	Xunta dos ríos Tomeza e do Marco (Pontevedra; 530.017, 4.696.133)	Desembocadura (Pontevedra; 528.638, 4.697.405)	2,6	
Río do Hospital da Briña	Presas do Pedregal, aproximadamente 140 m augas arriba da ponte da estrada PO-552 (Tomioño; 523.312, 4.648.189)	Desembocadura no Miño (Tomioño; 523.608, 4.647.803)	0,6	
Regueiro do Inferno (Río de San Simón)	Nacemento no Parque Natural Monte Aloia (Tui)	Límite territorial do Parque Natural Monte Aloia (Tui; 526.626, 4.660.279)	1,2	Afluentes
 Río Lagares	Ponte da Fábrica de Álvarez, límite inferior do tramo 1 do couto de Fragoso (Vigo; 526.728, 4.674.588)	Desembocadura no mar (Vigo; 518.197, 4.672.406)	12	Afluentes. Excluídos os tramos 2, 3 e 4 do couto de Fragoso e afluentes
Río Lameiriña	Nacemento (Marín)	Desembocadura no mar (Marín; 524.346, 4.693.688)	3,9	
Río Lebozán	A Ponte Nova de Lebozán (Lalín; 569.058, 4.714.790)	Desembocadura no Asneiro (Lalín; 570.017, 4.718.347)	4,8	Afluentes
Río Lárez	Presas da Celulosa (Pontevedra; 533.961, 4.699.601)	Ponte nova de Monte Porreiro, na estrada EP-0020 (Pontevedra; 530.628, 4.699.463)	3,9	Couto de Monte Porreiro
Río Liñares	Presas da traída das augas (A Estrada; 544.280, 4.727.705)	Ponte da praia fluvial do Liñares (A Estrada; 543.749, 4.727.679)	0,9	Incluída no couto de Ponte Liñares
Río Liñares	Presas da minicentral denominada Salto da Devesa, límite inferior do couto de Ponte Liñares (A Estrada; 543.422, 4.729.582)	Desembocadura no Ulla (A Estrada; 543.351, 4.732.461)	4,9	
Rego de Lobeira	Nacemento (Vilanova de Arousa)	Desembocadura no Umia (Cambados; 519.862, 4.708.473)	4,0	Afluentes
Rego de Lobeira ou Río Mendo	Nacemento (As Neves)	Desembocadura no Miño (Salvaterra de Miño; 544.406, 4.658.993)	8,2	Afluentes

MASA DE AUGA	LÍMITE SUPERIOR	LÍMITE INFERIOR	KM	OBS.
Río Maneses	Nacemento (Campo Lameiro)	1 km augas arriba da desembocadura no Lérez, límite superior do couro de Cutián (Campo Lameiro; 537.933, 4.708.889)	3,9	Afluentes
Río de Mera ou de Oisa	Nacemento (Silleda)	Desembocadura no Deza (Silleda; 564.306, 4.730.451)	9,2	Afluentes
Lagoa Mina Mercedes V	Desde o límite do tramo 2 do couro de pesca, situado nos últimos 30 m do extremo nordés da lagoa (527.335, 4.728.158) ata o punto situado a 50 m do extremo sur da lagoa (527.279, 4.727.909)		0,39	Tramo 3 do couro de pesca
Río Miñor	Ponte da estrada PO-340 Tui-Gondomar (Gondomar; 519.809, 4.661.920)	Ponte xunto a desembocadura do Zamáns (Gondomar; 519.456, 4.662.029)	0,4	Incluída no couro de Gondomar
Río de Oca	Nacemento (A Estrada)	Desembocadura na Ulla (A Estrada; 547.622, 4.733.669)	10	Afluentes
Río Oitavén	Desembocadura do Parada (Fornelos de Montes; 545.516, 4.688.980)	Ponte da estrada PO-250 no Portovilán (Fornelos de Montes; 545.240, 4.688.898)	0,3	Incluída no couro das Eiras
Lagoa ou Barreira de Orbenlle	Toda a superficie da lagoa (O Porriño)			
Río de Orza	Nacemento (Vila de Cruces)	Desembocadura no Deza (Vila de Cruces; 560.678, 4.734.696)	12	Afluentes
Río Pequeno	A Ponte da Cachopa (Soutomaior; 537.781, 4.687.338)	Desembocadura no Oitavén (Soutomaior; 537.551, 4.687.692)	0,5	
<b>MODIF</b> Afluentes do Regato da Ponte Pardellas	Nacementos (Covelo)	Desembocaduras no curso principal (Covelo)		Afluentes
Regato de Rebordáns	Nacemento no Parque Natural Monte Aloia (Tui)	Límite territorial do Parque Natural Monte Aloia (Tui; 527.496, 4.657.740)	0,4	Afluentes
Río Rons	Nacemento (Moraña)	Desembocadura no encoro do Pontillón de Castro (Pontevedra; 531.425, 4.706.060)	3,0	Afluentes
Rego de Seixas	Nacemento (Dozón)	Xunta do Rego de Pulgán, preto da praia fluvial de Sanguñeida (Dozón; 574.904, 4.714.799)	4,2	Afluentes, incluído o Rego de Pulgán
Rego de Souto ou de Fontefría	Nacemento (A Estrada)	Xunta co Umia, no couro de Codeseda (A Estrada; 544.380, 4.718.549)	5,2	Afluentes
<b>NOVO</b> Río Tamuxe	Preso cabo da antiga subestación eléctrica (Oia, 516.167, 4.650.101)	A Ponte de Loureza, estrada EP-2202 (Oia, 515.017, 4.648.164)	2,4	
Río Tea	Preso da praia fluvial de Maceira (Covelo; 553.365, 4.680.007)	Ponte da estrada entre Lourido e Redondo, límite superior do tramo 1 do couro de Lougares (Covelo; 550.903, 4.679.221)	3,5	
Río Tea	Preso do Val (Mondariz; 544.427, 4.676.152)	A Ponte da Poeira (Mondariz; 544.245, 4.676.247)	0,3	Tramo 2 do couro de Mondariz
Río Tea	Desembocadura do Xabriña (Mondariz e Mondariz-Balneario; 543.845, 4.675.289)	Ponte Vilar (Mondariz e Mondariz-Balneario; 543.639, 4.675.209)	0,23	Incluída no tramo 3 do couro de Mondariz

MASA DE AUGA	LÍMITE SUPERIOR	LÍMITE INFERIOR	KM	OBS.
Río Tea	Final do Paseo de Mondariz-Balneario, límite inferior do couro de Mondariz (Mondariz e Ponteareas; 542.430, 4.675.126)	Pasos de Porta Vilar (Mondariz e Ponteareas; 542.158, 4.675.082)	0,28	
Río Tea	Ponte do ferrocarril (Salvaterra de Miño; 539.680, 4.658.908)	Desembocadura no Miño (Salvaterra de Miño; 539.083, 4.658.406)	0,9	Inclúe as dúas canles polas que desemboca o río
Barranco de Toxeira	Nacemento (A Estrada)	Xunta co Umia, no tramo libre de pesca sen morte augas abaixo do couro de Codeseda (A Estrada; 541.515, 4.717.975)	5,7	Afluentes
Río Ulla	Canle de Covelas, límite inferior do couro de Ximonde (A Estrada e Vedra; 543.099, 4.732.616)	100 m augas abaixo da canle de Covelas, límite superior do couro de Santeles (A Estrada e Vedra; 543.042, 4.732.695)	0,1	
Río Ulla	Presa de Ximonde (A Estrada e Vedra; 543.891, 4.732.721)	200 m augas abaixo da presa de Ximonde pola beira de Pontevedra (A Estrada; 543.729, 4.732.657) e liña perpendicular ao eixe do río que parte do punto anterior e chega á beira oposta (Vedra).	0,2	
Río Ulla	Presa de Portodemouros (Arzúa e Vila de Cruces; 566.058, 4.745.055)	Nova Ponte de San Xusto (Arzúa e Vila de Cruces; 565.210, 4.743.989)	1,5	
Río Uma	Nacemento (A Caiñiza)	Desembocadura no Tea (Ponteareas; 540.149, 4.667.150)	18	Afluentes. Excluído o couro de Uma
Río Umia	A Tosta do Muíño dos Lourenzos, límite inferior do tramo libre de pesca sen morte (A Estrada; 546.981, 4.720.525)	Presa de Loureiro, en Entrecastro, límite superior do couro de Codeseda (A Estrada; 546.387, 4.72.841)	1,2	
Río Umia	Ponte Cabanelas (Ribadumia; 519.249, 4.707.020)	Con de Posta, límite inferior do couro de Ponte Arnelas (Ribadumia; 518.864, 4.706.664)	0,5	Incluída no couro de Ponte Arnelas
Río Umia	Ponte vella entre Vilabar de Abaixo e Grixó (Cuntis e Moraña; 533.554, 4.716.378)	Presa do encoro da Baxe (Caldas de Reis; 531.473, 4.717.351)	3,5	Afluentes 100 m
Río Veá	Ponte Poceríos (A Estrada; 537.913, 4.732.299)	Desembocadura no Ulla (A Estrada; 538.198, 4.733.372)	1,9	
Regato da Venda	Nacemento (Ponteareas)	Desembocadura no Tea, no couro de Ponteareas (Ponteareas; 540.453, 4.669.630)	3,4	
Río Verdugo	50 m augas arriba da presa da central do Inferno (Ponte Caldelas; 537.237, 4.690.263)	Central do Inferno, límite superior do couro de Soutomaior (Soutomaior; 536.635, 4.688.639)	2,0	Afluentes 1 km
Regueira Xuliana	Nacemento (As Neves)	Desembocadura no Miño (As Neves; 545.710, 4.659.166)	5,4	Afluentes



# EDICTO N° 02/2023

## ANEXO II AL EDICTO 02/2023

### PERIODOS HÁBILES DE PESCA RECREATIVA O DEPORTIVA EN EL TRAMO INTERNACIONAL DEL RÍO MIÑO PARA LA TEMPORADA 2023/2024:

ESPECIE	ARTES DE PESCA	ZONA PESCA	PERÍODO HÁBIL
Múgil	Cañas y Líneas	Todo el tramo internacional del río Miño	Todo el año
Sábalo Salmón Savella	Cañas y Líneas	Todo el tramo internacional del río Miño	17/03/2024 a 16/05/2024 01/06/2024 a 29/06/2024
Trucha Trucha arco-iris Reo	Cañas y Líneas	Todo el tramo internacional del río Miño	17/03/2024 a 30/07/2024
Róbalo Lubina Dorada	Cañas y Líneas	Todo el tramo internacional del río Miño	01/11/2023 a 14/12/2023 01/03/2024 a 14/12/2024
Barbo Boga	Cañas y Líneas	Todo el tramo internacional del río Miño	Todo el año excepto 16/03/2024 a 16/05/2024
Cangrejo rojo americano	Retel. (Aro de 80 cm de diámetro de máximo y malla no inferior a 30mm)	Todo el tramo internacional del río Miño	Todo el año
Perca Black bass Carpa Tenca Carpín Gobio	<b>PESCA PERMITIDA</b>		Todo el año. <b>Estas especies no pueden ser devueltas al río</b>
Lamprea Solla Anguila Colmilleja Escalo	<b>PESCA PROHIBIDA</b>		

#### Notas:












- El ejercicio de la pesca recreativa en el TIRM, sólo está permitida desde una hora antes de la salida del sol hasta una hora después de la puesta del sol.
- Máximo de 2 cañas o líneas por pescador con licencia, con un máximo de tres anzuelos.
- Máximo de 2 reteles o aparejo similar por pescador.
- Cada menor de 16 años sólo podrá usar un máximo de una caña de pesca.
- La pesca recreativa utilizando señuelos tipo rapala y/o cucharillas estará permitida durante el periodo comprendido entre el 17 de marzo y el 30 de julio de 2024.
- Los cebos de vinilo (tamaño mayor o igual a 7 centímetros) y el resto de cebos artificiales con función de popper están autorizados durante toda la temporada de pesca.



## ANEXO III AL EDICTO 02/2023

### ESPECIES PRESENTES EN EL TRAMO INTERNACIONAL DEL RIO MIÑO

### TAMAÑOS MÍNIMOS LEGALES PARA PESCA PROFESIONAL Y DEPORTIVA

NOMBRE ESPECIE	IMAGEN	TALLA MÍNIMA	CAPTURAS (SOLO DEPORTIVA)	
			ORILLA / EMBARCACIÓN (1 pescador)	EMBARCACIÓN (más de 1 pescador)
<b>Mújol o Cabezudo</b> (Mugil cephalus)		10 cm.	Sin límite	
<b>Sábalo, Zamborca</b> (Alosa alosa)		30 cm.	1	2
<b>Salmón</b> (Salmo salar)		55 cm.	1	
<b>Escalo</b> (squalius carolitertii)		<b>PESCA PROHIBIDA</b>		
<b>Boga, Pepa</b> (Pseudochondrostoma duriense)		10 cm.	Sin límite	
<b>Savella, Saboga o Alosa, Falsa Alosa</b> (Alosa fallax)		20 cm.	5	10
<b>Trucha de mar o Reo</b> (Salmo trutta trutta)		25 cm.	8	16
<b>Trucha común</b> (Salmo trutta fario)		25 cm.	8	16
<b>Róbalo o Lubina</b> (Dicentrarchus labrax)		36 cm.	Sin límite	
<b>Dorada</b> (Sparus aurata)		19 cm.	Sin límite	
<b>Barbo común</b> (Luciobarbus bocagei)		20 cm.	Sin límite	
<b>Cangrejo Rojo o Cangrejo Americano.</b> (Procambarus clarkii)		SIN TALLA MINIMA	Sin límite	

NOMBRE ESPECIE	IMAGEN	TALLA MINIMA	CAPTURAS (SOLO DEPORTIVA)	
			ORILLA / EMBARCACIÓN (1 pescador)	EMBARCACIÓN (más de 1 pescador)
<b>Percasol.</b> (Lepomis gibbosus)		SIN TALLA MINIMA	Sin límite	
<b>Perca O Black bass.</b> (Micropterus salmoides)		SIN TALLA MINIMA	Sin límite	
<b>Carpín</b> (Carassius Auratus)		SIN TALLA MINIMA	Sin límite	
<b>Carpa</b> (Cyprinus carpio)		SIN TALLA MINIMA	Sin límite	
<b>Gobio.</b> (Gobio lozanoi)		SIN TALLA MINIMA	Sin límite	
<b>Tenca</b> (Tinca tinca)		SIN TALLA MINIMA	Sin límite	
<b>Trucha arco-iris</b> (Oncorhynchus mykiss)		SIN TALLA MINIMA	Sin límite	
<b>Lamprea</b> (Petromyzon marinus)		50 cm.	<b>PESCA DEPORTIVA / RECREATIVA PROHIBIDA</b>	
<b>Solla</b> (Platichthys flesus)		16 cm.	Sin límite	
<b>Anguila</b> (Anguilla anguilla)			<b>PESCA PROHIBIDA</b>	
<b>Colmilleja</b> (Cobitis calderoni)			<b>PESCA PROHIBIDA</b>	

**Nota 1:**

- En la pesca recreativa desde la orilla o embarcación (con un solo pescador a bordo), las cuotas establecidas son por día / pescador.
- En la pesca recreativa en embarcación (con más de un pescador a bordo), las cuotas establecidas son por día / embarcación.

**Nota 2:**

- En la medición de las especies, las dimensiones se miden desde la extremidad anterior de la cabeza hasta el punto posterior de la aleta caudal extendida, como se muestra en la imagen:



## O PROBLEMA DAS ESPECIES EXÓTICAS INVASORAS

Cada vez que se pesca existe o risco de introducir ou transportar especies non desexadas dentro ou fóra do tramo de río. Os equipos e a roupa utilizados na pesca teñen moitos lugares nos que as especies invasoras se poden ocultar. É importante tomar conciencia deste problema e adoptar as medidas preventivas necesarias.

As especies exóticas invasoras afectan negativamente á pesca de moitas maneiras, ademais de á biodiversidade dos nosos ríos, á economía e á saúde das persoas. Así, especies como a carpa, o cangrexo americano ou a ameixa asiática están a expandirse polas bacías galegas e outras como o mexillón cebra poderían entrar se non se adoptan estas medidas. Estas especies prexudican ás poboacións de peixes autóctonos, ben predando sobre eles, competindo polos recursos, introducindo enfermidades, modificando a cadea alimentaria, ou afectando á súa reprodución. Ademais, algunhas plantas acuáticas invasoras como a Azola ou Egeria densa dificultan a pesca e chegan a empeorar a calidade das augas e dos fondos, reducindo os niveis de osíxeno.

## LIMPEZA E DESINFECCIÓN DO EQUIPO DE PESCA

Para evitar a entrada e expansión das especies invasoras, cada vez que se cambie de río recoméndase aos

pescadores limpar e desinfectar os equipos utilizados na pesca, procedendo do seguinte modo:

Antes de transportalos a calquera lugar, quitar de tódolos equipos a auga, o barro, a sucidade, a area e todas as plantas visibles. Se agarda ata que chegue a casa é probable que acaben nun sumidoiro ou nun colector de augas pluviais, o que podería contaminar as augas locais.

Posteriormente haberanse de desinfectar os equipos que estivesen en contacto coa auga (botas, vadeadores, reteles, canas, trueiros, aparellos, etc.) tendo especial coidado e atención naquelas partes que poidan conter restos biolóxicos, tales como o debuxo da sola das botas, filtros ou neoprenos.

Os equipos indicados deben de ser desinfectados, ben por fumigación, remollo ou inmersión, cunha solución desinfectante composta por media medida de lixivia por cada dez medidas de auga (concentración de lixivia ao 5%).

Tanto a auga que se baleire dos equipos como a auga usada para a limpeza descrita poden conter larvas ou propágulos de especies exóticas invasoras e non debe ir en ningún caso a cursos de auga ou redes de rede de sumidoiros. Debe verterse directamente sobre un terreo filtrante.

Posteriormente os equipos débense secar o mellor posible.



## Xefaturas territoriais da CMATV

### A CORUÑA

Vicente Ferrer, 2  
15071 A Coruña

Telfs.: 981 184 539 / 981 185 905  
Licenzas e permisos: 981 182 299  
Gardería: 669 170 498

### LUGO

Ronda da Muralla, 70 - 1º  
27071 Lugo

Telfs.: 982 294 393 / 982 294 538  
Licenzas e permisos: 982 294 514  
Gardería: 616 237 689

### OURENSE

Rúa do Paseo, 18 - 5º  
32071 Ourense

Telfs.: 988 386 569 / 988 386 498  
Licenzas e permisos: 988 386 511  
Gardería: 682 674 922

### PONTEVEDRA

Rúa María Victoria Moreno, 43 - 2º  
36071 Pontevedra

Telfs.: 986 805 441 / 986 805 721  
Licenzas e permisos: 986 805 467  
Gardería: 608 751 078

## Subdirección Xeral de Biodiversidade e de Recursos Cinexéticos e Piscícolas

Rúa de San Lázaro, s/n, 15781 Santiago de Compostela  
Telfs.: **981 546 114 / 981 546 115**

## Outros teléfonos de interese

- Garda Civil (SEPRONA): **062**
- Policía Autónoma: **981 545 474**

## Renovación telemática de licenzas

Oficina Virtual de Caza e Pesca:

<https://licenzascazaepesca.xunta.gal>

Acceso mediante o número de licenza e a tempada de expedición.  
Tamén poden realizarse distintas xestións, entre elas obter duplicados,  
renovar licenzas caducadas, modificar datos e incluír recargas.



XUNTA  
DE GALICIA